



NEW AGE MAKERS' INSTITUTE OF TECHNOLOGY

Details of the proposed academic & physical infrastructure

Particulars	Requirement	Details
Details of the proposed academic & physical infrastructure	Upload land documents	Land documents Attached.

Submitted to the University Grants Commission (UGC), along with application for 'Distinct Category' under UGC Deemed to be Universities Regulations, 2023

DETAILS ABOUT LAND/PLOTS OWNED BY SPONSORING BODY (NAESF) FOR THE PURPOSE OF ESTABLISHMENT OF THE PROPOSED DEEMED TO BE UNIVERSITY.

Note: The land comprising following plots are located on the outskirts of Ahmedabad city in the precincts of village Godhavi, Taluka- Sanand, Dist.- Ahmedabad.

	Sr#	Survey No	Area (sqm)
Parcel-1	1	500	3035
	2	501	3440
	3	502	5059
	4	504	7790
	5	511	9105
	6	512	6576
	7	513	4249
	8	515/1	1922
	9	515/2	1922
	10	514	5160
	11	517	4047
	12	518/p	10319
	13	516	9308
	14	528	7440
	15	520/p	1920
	16	521/p	8709
	17	499	607
	18	498	2023
		subtotal (sqm)	92631
		Subtotal(acre)	22.89
Parcel-2	19	539	17,503
	20	540/1	7,603
	21	680	3,845
	22	540/2/2	5,780
		subtotal (sqm)	34,731
		Subtotal(acre)	8.58
		Total (sqm)	127,362
		Total(acre)	31.47

The documents showing land ownership of above survey nos. as evident from revenue records vide 'village specimen 7' are enclosed. The Gujarati documents are provided with notarized English translation and documents available in English are attached as it is.

Village Specimen No. 7

Block/Survey No.	500	Village	Godhavi
Type	Non-Agriculture	Taluka	Sanand
Name of Farm	----	District	Ahmedabad
Other Details	----		

Arable Land	Area He. Are. Sq. Mt.	Account No./Area/Assessment He. Are. Sq. Mt.	Noting No. and Name of Possessors
Rain-irrigation Land	0-30-35		1405,2854,2855,2874,3273,4129,5 642,5680, 7096,8391,8407,8806,8947# 9303,10946
Tota Area	0-30-35		
Assessment Levy (Rs.)	1.94		
Other Special Act			NEW AGE EDUCATION AND SKILLS FOUNDATION (10722)
Water Levy (Rs.)	304.00	2009/0-30-35/305.94	
	0.00		
Details of Tenant as per Ganot Act		Other Rights and Encumbrance Details	
		425,4169,4484,5770,6056,6383,6965	

		Piece <425>	
		Non-Agriculture Purpose <6965>	
		Objection Application no. <9303> not approved vide Order No. R.T.S./Sr. No. 180/18, Dtd.: 31/07/19	



1070424113971295



Mamlatdar Office
Sanand (Ahmedabad)

Digitally signed by:
DS REVENUE DEPARTMENT 9
GOVERNMENT OF GUJARAT
Date: 28-11-2024 11:06:44 IST
MAMLATDAR OFFICE, SANAND

#-Not approved

& - Disputable

*-Cancelled

Copy for Sale/chargeable copy
Rs. 5.00 (Rupees Five Only)

Last note made effective on Dt. 31/10/2023, 01:06:23 as per
prevailing conditions

BOOK NO. - 02 -
S.R. NO. 373
DATE 29/11/2024

(I. B. VAGHELA)
NOTARY
GOVT. OF GUJARAT (INDIA)
EXP. DT. 10/2/2029

29 NOV 2024





This is true and Correct
 Translation of the Original
 Documents from Gujarati/
 Hindi In to English which
 Produce before me.

(Signature)
(I. B. VAGHELA)
 NOTARY
 GOVT. OF GUJARAT
 29 NOV 2024

IDENTIFIED BY ME

(Signature)
 ADVOCATE/PERSON
 Name I. B. Vaghela
 Family In Gandhinagar
 29 NOV 2024

**COMPARED WITH ORIGINAL
 DOCUMENT BY ME**

(Signature)
 PERSON / ADVOCATE
 29 NOV 2024



ગામ નમૂનો નંબર ૭

બ્લોક/ સરવે નંબર: ૫૦૦ ✓
સત્તા પ્રકાર: બીન ખેતી
ખેતરનું નામ:
અન્ય વિગતો:

ગામ/ મોજે: ગોધાવી
તાલુકો: સાણંદ
જિલ્લો: અમદાવાદ

લાયક જમીન	ક્ષેત્રફળ હે. આરે. ચો.મી.	ખાતા નંબર/ ક્ષેત્રફળ/ આકાર હે. આરે. ચો.મી.	નોંધ નંબરો અને કબજેદારો ના નામ
જરાયત	૦-૩૦-૩૫		૧૪૦૫,૨૮૫૪,૨૮૫૫,૨૮૭૪,૩૨૭૩,૪૧૨૭,૫ ૬૪૨,૫૬૮૦, ૬૩૬૪,૬૩૮૩,૬૯૬૫, ૭૦૯૬,૮૩૯૧,૮૪૦૭,૮૮૦૬,૮૯૪૭#, ૯૩૦૩,૧૦૯૪૬,
કુલ ક્ષેત્રફળ આકાર રૂ.	૦-૩૦-૩૫ ૧.૯૪		
જુડી તથા વિશેષધારો રૂ.	૩૦૪.૦૦	૨૦૦૯ ૦-૩૦-૩૫ ૩૦૫.૯૪	NEW AGE EDUCATION AND SKILLS FOUNDATION(૧૦૭૨૨)
પાણીભાગ રૂ.	૦.૦૦		
ગણોતિયાની વિગતો		બીજા હકો અને બોજાની વિગતો	
		૪૨૫,૪૧૬૯,૪૪૮૪,૫૭૭૦,૬૦૫૬,૬૩૮૩,૬૯૬૫, ટુકડો<૪૨૫> રહેણાંકના હેતુ માટે બિનખેતી<૬૯૬૫> હ.નં.આર.ટી.એસ/અ.નં.૧૮૦/૧૮ તા.૩૧/૦૭/૧૯ થી વિવાદીની વિવાદ અરજી નામંજુર<૯૩૦૩>	



1070424113971295



Digitally signed by:
DS REVENUE DEPARTMENT 9
GOVERNMENT OF GUJARAT
Date: 28-11-2024 11:06:44 IST
MAMLATDAR OFFICE, SANAND



#-નામંજુર ક્ષ-તકારી *-૨૯

છેલ્લી નોંધની અસર આપ્યા તા.૩૧/૧૦/૨૦૨૩ ૦૧:૦૬:૪૧ ની સ્થિતિએ

સૌજન્ય : રાષ્ટ્રીય સૂચના-વિજ્ઞાન કેન્દ્ર, ગુજરાત રાજ્ય

વેચાણની નકલ/ Chargable Copy અંકે રૂ. ૫.૦૦/- (રૂપીયા પાંચ પુરા).

Page 1 of 1

Village Specimen No. 7

Block/Survey No.	501	Village	Godhavi
Type	Non-Agriculture	Taluka	Sanand
Name of Farm	Vandariyu	District	Ahmedabad
Other Details	----		

Arable Land	Area He. Are. Sq. Mt.	Account No./Area/Assessment He. Are. Sq. Mt.	Noting No. and Name of Possessors
Rain-irrigation Land	0-34-40		4, 1405, 2850, 3360, 4127, 5642, 5680, 6363, 6383, 7008, 7097, 8391, 8407, 8806, 8947#, 9303, 10736, 10953,
Tota Area	0-34-40		
Assessment Levy (Rs.)	2.31		
Other Special Act			NEW AGE EDUCATION AND SKILLS FOUNDATION (10722)
Water Levy (Rs.)	344.00	2009/0-34-40/346.31	
	0.00		
Details of Tenant as per Ganot Act		Other Rights and Encumberance Details	
		425, 4169, 4484, 5770, 6056, 6383, 7008	
		----- Piece <425> Land of area H. – Are. – Sq.mt. 1-03-019, Non-Agriculture Purpose <7008> Objection Application no. <9303> not approved vide Order No. R.T.S./Sr. No. 180/18, Dtd.: 31/07/19 Order <10736> for converting land of area H. – Are. – Sq.mt. 0-34-40 to old regime for multipurpose use.	

QR CODE

1070424113972361

Seal

Mamlatdar Office
Sanand (Ahmedabad)

Digitally signed by:
DS REVENUE DEPARTMENT 9
GOVERNMENT OF GUJARAT
Date: 28-11-2024 11:38:12 IST
MAMLATDAR OFFICE, SANAND

#-Not approved

& - Disputable


*-Cancelled


Copy for Sale/chargeable copy
Rs. 5.00 (Rupees Five Only)

Last note made effective on 31/10/2023, 01:06:50 as per prevailing conditions

BOOK NO. 07
S.R. NO. 376
DATE 29/11/2024

(I. B. VAGHELA)
NOTARY
GOVT. OF GUJARAT (INDIA)
EXP. 12/12/2029





This is true and Correct Translation of the Original documents from Gujarati/Hindi to English which Produce before me.


(I. B. VAGHELA)
NOTARY
GOVT. OF GUJARAT
29 NOV 2024

COMPARED WITH ORIGINAL DOCUMENT BY ME

[Signature]
PERSON / ADVOCATE
29 NOV 2024

IDENTIFIED BY ME

[Signature]
ADVOCATE/PERSON
Name: *[Signature]*
29 NOV 2024



ગામ નમૂનો નંબર ૭

બ્લોક/ સરવે નંબર: ૫૦૧

સત્તા પ્રકાર: બીન ખેતી

ખેતરનું નામ: વાંદરીયું

અન્ય વિગતો:

ગામ/ મોજે:

ગોધાવી

તાલુકો:

સાણંદ

જિલ્લો:

અમદાવાદ

લાયક જમીન	ક્ષેત્રફળ હે. આરે. ચો.મી.	ખાતા નંબર/ ક્ષેત્રફળ/ આકાર હે. આરે. ચો.મી.	નોંધ નંબરો અને કબજેદારો ના નામ
જરાયત	૦-૩૪-૪૦		૪,૧૪૦૫,૨૮૫૦,૩૩૬૦,૪૧૨૭,૫૬૪૨,૫ ૬૮૦,૬૩૬૩, ૬૩૮૩,૭૦૦૮,૭૦૬૭,૮૩૯૧,૮૪૦૭,૮૮૦૬,૮૯૪૭ #,૯૩૦૩, ૧૦૭૩૬,૧૦૯૫૩,
કુલ ક્ષેત્રફળ	૦-૩૪-૪૦		
આકાર રૂ.	૨.૩૧		
જુડી તથા વિશેષધારો રૂ.	૩૪૪.૦૦	૨૦૦૯ ૦-૩૪-૪૦ ૩૪૬.૩૧	NEW AGE EDUCATION AND SKILLS FOUNDATION(૧૦૭૨૨)
પાણીભાગ રૂ.	૦.૦૦		
ગણતિયાની વિગતો	બીજા હકો અને બોજાની વિગતો		
	૪૨૫,૪૧૬૯,૪૪૮૪,૫૭૭૦,૬૦૫૬,૬૩૮૩,૭૦૦૮, ----- <૪૨૫> હે.આરે.ચો.મી.૦૦-૩૪-૪૦ વાળી જમીન રહેણાંકના હેતુ માટે બિનખેતી<૭૦૦૮> હુ.નં.આર.ટી.એસ/અ.નં.૧૮૦/૧૮ તા.૩૧/૦૭/૧૯ થી વિવાદીની વિવાદ અરજી નામંજુર<૯૩૦૩> હે.આરે.ચો.મી. ૦-૩૪-૪૦ વાળી જમીનને બહુહેતુક ઉપયોગ હેતુ માટે જુની શરતે ધારણ કરવા મંજુરી<૧૦૭૩૬>		



1070424113972361



Digitally signed by:

DS REVENUE DEPARTMENT 9

GOVERNMENT OF GUJARAT

Date: 28-11-2024 11:38:12 IST

MAMLATDAR OFFICE, SANAND



#-નામંજુર &-તકરારી *-૨૯

હેલ્લી નોંધની અસર આપ્યા તા.૩૧/૧૦/૨૦૨૩ ૦૧:૦૬:૫૦ ની સ્થિતિએ

સૌજન્ય : રાષ્ટ્રીય સૂચના-વિજ્ઞાન કેન્દ્ર, ગુજરાત રાજ્ય

વેચાણની નકલ/ Chargable Copy અંકે રૂ. ૫.૦૦/- (રૂપીયા પાંચ પુરા).

Page 1 of 1

HOME (<https://anyror.gujarat.gov.in/>) / URBAN LAND RECORD (GeneralReport_IDB.aspx) / SURVEY NUMBER DETAILS

Property card details

- 1) The land details mentioned here are for your information only and shall not be treated as official copies.
 - 2) For any additional information regarding these details, contact the Mamlatdar office or Collector office.
 - 3) (The property card starting from 21 shows the property card of the unique ID unit property. And the property card starting from 22 shows the property card of the unique ID unit property.)
- **The information provided online is updated, and no physical visit is required for this information.

Property Unique ID : 210005497090

District

As of 14/11/2024 06:00:10

Ahmedabad

City Survey Office

Sanand

Ward

Godhavi (non-farming)

Sheet No.

NA99

City Survey No.

NA502

FP No.

-

TP No.

-

Area Sq.m.

5059

Land Details

Use of property

Residential/ Charitable

Detail of specialty

Tenure

C - Lands liable to pay revenue to the Government under Section 48 of the Gujarat Land Revenue Code, 1879.

Basis of Entitlement in 2023 (to the extent discoverable) based on resolution of Inquiry Officer

Another burden**original holder**

[Shantaba Te Ramsang Govindsang's Vighva]

[Ghanshyam Singh Ramsang]

[Kanaksingh Ramsang]

Current Holder

NEW AGE EDUCATION AND SKILLS FOUNDATION (H)

Note no

53 (GetEnoDetails_IDB.aspx?eno=

53&TRANSDT=23/12/2023&sno=NA502&shno=NA99&wardcd=30380&ctscd=32) ,

Property Tax Details No Record Found

Total Pending Dues (₹.)	Milkat Number	Owner Name

Electricity Dues Details No Record Found

--

Sub Registrar Deed Details No Record Found

--

IRCMS Revenue Case Details No Record Found

Office Name	Survey no	Case no	Case Status	Disposal Date	Remarks
←					

High Court/Civil Court Case Details No Record Found

Parent Office Name	Survey no	Case type	Card No	Office Name	CCIN	Petitioner	Respondent
←							

Jantri Detail (Jantri Details: Price Rs. per square meter: effective from 18/04/2011) No Record Found

TP No	Valuezone	Survey no	Extension	Price of open plots	Residential flat apartment	Office shop	Price of open plots is industrial	Cultivated drinking	Cultiv be dri
←									

- 1) The land details mentioned here are for your information only and shall not be treated as official copies.
- 2) For any additional information regarding these details, contact the Mamlatdar office or Collector office.
- 3) (Property card starting from 21 indicates the property card of the unique I.D. property. And property card starting from 22 indicates the property card of the unique I.D. unit property.)

Content Owned by Revenue Department, Government of Gujarat
© Developed by National Informatics Center (NIC), Gujarat State Centre, Gandhinagar

HOME (<https://anyror.gujarat.gov.in/>) / URBAN LAND RECORD (GeneralReport_IDB.aspx) / SURVEY NUMBER DETAILS

Property card details

- 1) The land details mentioned here are for your information only and shall not be treated as official copies.
 - 2) For any additional information regarding these details, contact the Mamlatdar office or Collector office.
 - 3) (The property card starting from 21 shows the property card of the unique ID unit property. And the property card starting from 22 shows the property card of the unique ID unit property.)
- **The information provided online is updated, and no physical visit is required for this information.**

Property Unique ID : 210005496872

District

As of 14/11/2024 05:58:49

Ahmedabad

City Survey Office

Sanand

Ward

Godhavi (non-farming)

Sheet No.

NA99

City Survey No.

NA504

FP No.

-

TP No.

-

Area Sq.m.

7790

Land Details

Use of property

Residential/ Charitable

Detail of specialty

Tenure

C - Lands liable to pay revenue to the Government under Section 48 of the Gujarat Land Revenue Code, 1879.

Basis of Entitlement in 2023 (to the extent discoverable) based on resolution of Inquiry Officer

Another burden**original holder**

[Mafatbhai Bhagwandas Patel]

[
Shankarbhai Devchandadas Patel] [Mahendrabhai Hirabhai
Patel] [Somabhai Devchandadas Patel] [Sendhabhai Shivaram Patel] [Sureshbhai Hirabhai Patel]
[Narasinhbhai Devchandadas Patel] [Jagdishbhai Devchandadas Patel] [Arvindrabhai Hirabhai Patel]
[Mitaben Te Gharmendra Joitaramna Wighwa] [Minor Tanushree Gharmendrabhai's guardlan Mitaben]
[Minor Achyut Gharmendrabhai's guardian Mitaben] [Sandip Rameshbhai] [Bhavik Rameshbhai]

Current Holder

NEW AGE EDUCATION AND SKILLS FOUNDATION (H)

Note no

42 (GetEnoDetails_IDB.aspx?eno=
42&TRANSDT=31/10/2023&sno=NA504&shno=NA99&wardcd=30380&ctscd=32) ,

Property Tax Details No Record Found

Total Pending Dues (₹.)	Milkat Number	Owner Name
No Record Found		

Electricity Dues Details No Record Found

◀	▶
---	---

Sub Registrar Deed Details No Record Found

◀	▶
---	---

iRCMS Revenue Case Details No Record Found

Office Name	Survey no	Case no	Case Status	Disposal Date	Remarks
◀					▶

High Court/Civil Court Case Details No Record Found

Parent Office Name	Survey no	Case type	Card No	Office Name	CCIN	Petitioner	Respondent
◀							▶

Jantri Detail (Jantri Details: Price Rs. per square meter: effective from 18/04/2011) No Record Found

TP No	Valuezone	Survey no	Extension	Price of open plots	Residential flat apartment	Office shop	Price of open plots is Industrial	Cultivated drinking	Cultiv be: dri
◀									▶

- 1) The land details mentioned here are for your information only and shall not be treated as official copies.**
- 2) For any additional information regarding these details, contact the Mamlatdar office or Collector office.**
- 3) (Property card starting from 21 indicates the property card of the unique I.D. property. And property card starting from 22 indicates the property card of the unique I.D. unit property.)

Content Owned by Revenue Department, Government of Gujarat
© Developed by National Informatics Center (NIC), Gujarat State Centre, Gandhinagar

HOME (<https://anyror.gujarat.gov.in/>) / URBAN LAND RECORD (GeneralReport_IDB.aspx) / SURVEY NUMBER DETAILS

Property card details

- 1) The land details mentioned here are for your information only and shall not be treated as official copies.
 - 2) For any additional information regarding these details, contact the Mamlatdar office or Collector office.
 - 3) (The property card starting from 21 shows the property card of the unique ID unit property. And the property card starting from 22 shows the property card of the unique ID unit property.)
- **The information provided online is updated, and no physical visit is required for this information.**

Property Unique ID : 210005496866

District

Ahmedabad

City Survey Office

Sanand

Ward

Godhavi (non-cultivated)

Sheet No.

NA99

City Survey No.

NA511

FP No.

-

TP No.

-

Area Sq.m.

9105

Land Details

Use of property

Residential/ Charitable

Detail of specialty

As of 14/11/2024 05:56:52

Tenure

C - Lands liable to pay revenue to the Government under Section 48 of the Gujarat Land Revenue Code, 1879.

Basis of Entitlement in 2023 (to the extent discoverable) based on resolution of Inquiry Officer

Another burden**original holder**

[Sumitraben Te Rajdipsingh Balwantsang's Vighwa]
[Sumitraben the guardian of minor Vishwajitsingh Rajdeepsingh]
[Pravin Singh Balwantsang]
[Shakuntalaba Pravinsingh]
[Mitalba Pravinsingh]
[Bhaktiba Pravinsingh]

Current Holder

NEW AGE EDUCATION AND SKILLS FOUNDATION (H)

Note no

63 (GetEnoDetails_IDB.aspx?eno=63&TRANSDT=23/12/2023&sno=NA511&shno=NA99&wardcd=30380&ctscd=32) , 78
(GetEnoDetails_IDB.aspx?eno=78&TRANSDT=19/04/2024&sno=NA511&shno=NA99&wardcd=30380&ctscd=32) ,

Property Tax Details No Record Found

Total Pending Dues (₹.)	Milkat Number	Owner Name

Electricity Dues Details No Record Found

--

Sub Registrar Deed Details No Record Found

◀	▶
---	---

IRCMS Revenue Case Details No Record Found

Office Name	Survey no	Case no	Case Status	Disposal Date	Remarks
◀					

High Court/Civil Court Case Details No Record Found

Parent Office Name	Survey no	Case type	Card No	Office Name	CCIN	Petitioner	Respondent
◀							

Jantri Detail (Jantri Details: Price Rs. Per Square Meter: Effective Date 18/04/2011) No Record Found

TP No	Valuezone	Survey no	Extension	Price of open plots	Residential flat apartment	Office	shop	Price of open plots is industrial	Cultivated drinking	Cultiv be. dri
◀										

- 1) The land details mentioned here are for your information only and shall not be treated as official copies.
- 2) For any additional information regarding these details, contact the Mamlatdar office or Collector office.
- 3) (Property card starting from 21 indicates the property card of the unique I.D. property. And property card starting from 22 indicates the property card of the unique I.D. unit property.)

Content Owned by Revenue Department, Government of Gujarat
© Developed by National Informatics Center (NIC), Gujarat State Centre, Gandhinagar

[HOME \(https://anyror.gujarat.gov.in/\)](https://anyror.gujarat.gov.in/) / [URBAN LAND RECORD \(GeneralReport_IDB.aspx\)](#) / SURVEY NUMBER DETAILS

Property card details

- 1) The land details mentioned here are for your information only and shall not be treated as official copies.
 - 2) For any additional information regarding these details, contact the Mamlatdar office or Collector office.
 - 3) (The property card starting from 21 shows the property card of the unique ID unit property. And the property card starting from 22 shows the property card of the unique ID unit property.)
- **The information provided online is updated, and no physical visit is required for this information.**

Property Unique ID : 210005496867

District

As of 14/11/2024 05:57:26

Ahmedabad

City Survey Office

Sanand

Ward

Godhavi (non-cultivated)

Sheet No.

NA99

City Survey No.

NA512

FP No.

-

TP No.

-

Area Sq.m.

6576

Land Details

Use of property

Residential/ Charitable

Detail of specialty

Tenure

C - Lands liable to pay revenue to the Government under Section 48 of the Gujarat Land Revenue Code, 1879.

Basis of Entitlement in 2023 (to the extent discoverable) based on resolution of Inquiry Officer

Another burden

original holder

- [Sumitraben Te Rajdipsingh Balwantsang's Vighwa]
- [Sumitraben the guardian of minor Vishwajitsingh Rajdeepsingh]
- [Pravin Singh Balwantsang]
- [Shakuntalaba Pravinsingh]
- [Mitalba Pravinsingh]
- [Bhaktiba Pravinsingh]

Current Holder

NEW AGE EDUCATION AND SKILLS FOUNDATION (H)

Note no

49 (GetEnoDetails_IDB.aspx?eno=49&TRANSDT=23/12/2023&sno=NA512&shno=NA99&wardcd=30380&ctscd=32) , 79 (GetEnoDetails_IDB.aspx?eno=79&TRANSDT=19/04/2024&sno=NA512&shno=NA99&wardcd=30380&ctscd=32) ,

Property Tax Details No Record Found

Total Pending Dues (₹.)	Milkat Number	Owner Name
-------------------------	---------------	------------

Electricity Dues Details No Record Found

Sub Registrar Deed Details No Record Found

◀	▶
---	---

iRCMS Revenue Case Details No Record Found

Office Name	Survey no	Case no	Case Status	Disposal Date	Remarks
◀					

High Court/Civil Court Case Details No Record Found

Parent Office Name	Survey no	Case type	Card No	Office Name	CCIN	Petitioner	Respondent
◀							

Jantri Detail (Jantri Details: Price Rs. per square meter: effective from 18/04/2011). No Record Found

TP No	Valuezone	Survey no	Extension	Price of open plots	Residential flat apartment	Office shop	Price of open plots is industrial	Cultivated drinking	Cultivated drinking
◀									

- 1) The land details mentioned here are for your information only and shall not be treated as official copies.
- 2) For any additional information regarding these details, contact the Mamlatdar office or Collector office.
- 3) (Property card starting from 21 indicates the property card of the unique I.D. property. And property card starting from 22 indicates the property card of the unique I.D. unit property.)

Content Owned by Revenue Department, Government of Gujarat
© Developed by National Informatics Center (NIC), Gujarat State Centre, Gandhinagar

[HOME \(https://anyror.gujarat.gov.in/\)](https://anyror.gujarat.gov.in/) / [URBAN LAND RECORD \(GeneralReport_IDB.aspx\)](#) / SURVEY NUMBER DETAILS

Property card details

- 1) The land details mentioned here are for your information only and shall not be treated as official copies.
 - 2) For any additional information regarding these details, contact the Mamlatdar office or Collector office.
 - 3) (The property card starting from 21 shows the property card of the unique ID unit property. And the property card starting from 22 shows the property card of the unique ID unit property.)
- **The information provided online is updated, and no physical visit is required for this information.**

Property Unique ID : 210005496080

District

Ahmedabad

City Survey Office

Sanand

Ward

Godhavi (non-farming)

Sheet No.

NA99

City Survey No.

NA513

FP No.

-

TP No.

-

Area Sq.m.

4249

Land Details

Use of property

Residential/ Charitable

Detail of specialty

As of 14/11/2024 05:55:25

Tenure

C - Lands liable to pay revenue to the Government under Section 48 of the Gujarat Land Revenue Code, 1879.

Basis of Entitlement in 2023 (to the extent discoverable) based on resolution of Inquiry Officer

Another burden

original holder

[Ghanshyamsingh Parrotsingh Vaghela]

Current Holder

NEW AGE EDUCATION AND SKILLS FOUNDATION (H)

Note no

30 (GetEnoDetails_IDB.aspx?eno=

30&TRANSDT=31/10/2023&sno=NA513&shno=NA99&wardcd=30380&ctscd=32) ,

Property Tax Details No Record Found

Total Pending Dues (₹.)	Milkat Number	Owner Name

Electricity Dues Details No Record Found

--

Sub Registrar Deed Details No Record Found

--

IRCMS Revenue Case Details No Record Found

Office Name	Survey no	Case no	Case Status	Disposal Date	Remarks
◀ ▶					

High Court/Civil Court Case Details No Record Found

Parent Office Name	Survey no	Case type	Card No	Office Name	CCIN	Petitioner	Respondent
◀ ▶							

Jantri Detail (Jantri Details: Price Rs. per square meter: effective from 18/04/2011) No Record Found

TP No	Valuezone	Survey no	Extension	Price of open plots	Residential flat apartment	Office shop	Price of open plots is industrial	Cultivated drinking	Cultivable
◀ ▶									

- 1) The land details mentioned here are for your information only and shall not be treated as official copies.
- 2) For any additional information regarding these details, contact the Mamlatdar office or Collector office.
- 3) (Property card starting from 21 indicates the property card of the unique I.D. property. And property card starting from 22 indicates the property card of the unique I.D. unit property.)

Content Owned by Revenue Department, Government of Gujarat
© Developed by National Informatics Center (NIC), Gujarat State Centre, Gandhinagar

HOME / RURAL LAND RECORD (./LandRecordRural.aspx) / SURVEY NUMBER DETAIL

સરવે નંબરને લગતી સંપૂર્ણ વિગતો

* અહીં દર્શાવેલ જમીનની વિગતો ફક્ત આપની જાણ માટે જ છે જેને સત્તાવાર નકલ તરીકે ગણવામાં આવશે નહીં. આ વિગતો અંગે કોઈ પણ વધારાની માહિતી મેળવવી હોય તો જે તે મામલતદાર કચેરી અથવા કલેક્ટર કચેરીનો સંપર્ક કરવો.

** The information provided online is updated, and no physical visit is required for this information. For additional information you may visit respective office.

* તા.31/10/2023 01:06:34 ની સ્થિતિએ

District (જિલ્લો)

અમદાવાદ

Taluka (તાલુકો)

સાણંદ

Village (ગામ)

ગોધાવી

Survey/ Block Number (સરવે/ બ્લોક નંબર)

૫૧૫/૧

UPIN (Unique Property Identification Number)

10704012005150001

Land Details (જમીનની વિગતો)

Total Area (H.Are.SqMt.) (કુલ ક્ષેત્રફળ હે.આરે.ચોમી.) :

૦-૧૯-૨૨

Total Assessment Rs. (કુલ આકાર રૂ.) :

૧.૧૯

Tenure (સત્તાપ્રકાર) :

બીન ખેતી

Land Use (જમીનનો ઉપયોગ) :

રહેઠાણ

Name of farm (ખેતરનું નામ) :

જગાવાળું

Other Details (રીમાર્ક્સ) :

Ownership Details (ખાતેદારની વિગતો)

ખાતા નંબર | ક્ષેત્રફળ | આકાર |

નોંધ નંબરો તથા ખાતેદાર

૪,૮૨૧,૨૯૦૨,૨૯૦૩,૪૮૩૧,૪૯૧૪,૫૨૯૨,૫૯૦૯*

૬૦૯૧,૬૯૬૬,૬૯૬૮,૭૦૭૪,૮૩૯૧,૮૪૦૭,૮૮૦૬,૮૯૪૭#,

૯૩૦૩,૧૦૯૪૩,

૨૦૦૯ | ૦-૧૯-૨૨ | ૧૯૩.૧૯

NEW AGE EDUCATION AND SKILLS FOUNDATION(૧૦૭૨૨)

Boja and Other Rights Details (બોજા અને બીજા હક્ક ની વિગતો)

બોજા અને બીજા હક્ક ની વિગતો

૪૨૫,૬૯૬૬,૬૯૬૮,

ટુકડી<૪૨૫>

રહેણાંકના હેતુ માટે બિનખેતી<૬૯૬૬>

| હુ.નં.આર.ટી.એસ/અ.નં.૧૮૦/૧૮ તા.૩૧/૦૭/૧૯ થી વિવાદીની વિવાદ અરજી નામંજુર<૯૩૦૩>

Tenant Details (ગણોતિયાની વિગતો)

ગણોતિયા

Crop Details (પાક ની વિગતો)

મહેસૂલી વર્ષ	મોસમ	પાક નું નામ	પાકનો વિસ્તાર(હે-આરે-ચોમી)	સિંચાઇનો સ્ત્રોત અને સિંચાઇનું સાધન	વૃક્ષો પોતાના અને સરકારી	શેરો
૧૯૯૭-૧૯૯૮	ખરીફ	જુવાર	૦-૧૯-૨૨	અન્ય/---		
૨૦૦૦-૨૦૦૧	ખરીફ	જુવાર	૦-૧૯-૨૨	સાધન નથી/---		
૨૦૦૧-૨૦૦૨	ખરીફ	જુવાર	૦-૧૯-૨૨	સાધન નથી/---		
૨૦૦૨-૨૦૦૩	ખરીફ	જુવાર	૦-૧૯-૨૨	સાધન નથી/---		
૨૦૦૮-૨૦૦૯	ખરીફ	જુવાર	૦-૧૯-૨૨	સાધન નથી/---		
૨૦૦૯-૨૦૧૦	ખરીફ	જુવાર	૦-૧૯-૨૨	સાધન નથી/---		
૨૦૧૦-૨૦૧૧	ખરીફ	જુવાર	૦-૧૯-૨૨	સાધન નથી/---		
૨૦૧૧-૨૦૧૨	ખરીફ	જુવાર	૦-૧૯-૨૨	સાધન નથી/---		
૨૦૧૨-૨૦૧૩	ખરીફ	જુવાર	૦-૧૯-૨૨	સાધન નથી/---		
૨૦૧૩-૨૦૧૪	ખરીફ	જુવાર	૦-૧૯-૨૨	સાધન નથી/---		
૨૦૧૪-૨૦૧૫	ખરીફ	જુવાર	૦-૧૯-૨૨	સાધન નથી/---		
૨૦૧૬-૨૦૧૭	ખરીફ	જુવાર	૦-૧૯-૨૨	સાધન નથી/---		
૨૦૧૭-૨૦૧૮	ખરીફ	જુવાર	૦-૧૯-૨૨	સાધન નથી/---		
૨૦૧૮-૨૦૧૯	ખરીફ	જુવાર	૦-૧૯-૨૨	સાધન નથી/---		
૨૦૧૯-૨૦૨૦	ખરીફ	જુવાર	૦-૧૯-૨૨	સાધન નથી/---		
૨૦૧૫-૨૦૧૬	ખરીફ	જુવાર	૦-૧૯-૨૨	સાધન નથી/---		

Entry Details

4	નોંધ નંબર	નોંધની વિગત	ફેરફારને સંબંધિત સરવે નંબર	તપાસણી કરનાર અધિકારીનું શેરો
425	નોંધની તારીખ			
821	ફેરફારનો પ્રકાર			
2902	નોંધની સ્થિતિ			
2903				
4831	10943 31/08/2023	૧. મફતભાઇ ભગવાનદાસ પટેલ ૨. શંકરભાઇ દેવચંદદાસ પટેલ ૩. મહેન્દ્રભાઇ હીરાભાઇ પટેલ ૪. સોમાભાઇ દેવચંદદાસ પટેલ ૫. સેંધાભાઇ શીવરામ પટેલ ૬. સુરેશભાઇ હીરાભાઇ પટેલ ૭. નરસીંહભાઇ દેવચંદદાસ પટેલ ૮. જગદીશભાઇ દેવચંદદાસ પટેલ ૯. અરવિંદભાઇ હીરાભાઇ પટેલ ૧૦. મીતાબેન તે ધર્મેન્દ્રભાઇ જોઇતારામના વિધવા ૧૧. તનુશ્રી ધર્મેન્દ્રભાઇ ૧૨. સંગીર અચ્યુત ધર્મેન્દ્રભાઇ ના વાલી મીતાબેન ધર્મેન્દ્રભાઇ ૧૩. સંદિપ રમેશભાઇ ૧૪. ભાવિક રમેશભાઇ ના નામે આવેલ ખાતા નંબર-૧૧૯૬ સર્વે/બ્લોક નંબર-૫૧૫/૧ ની ક્ષેત્રફળ	515/૧(1196)	- બિનખેતી જમી વેચાણ છે. - ૧૩૫ ની નોટીસ મોકલે છે. - ઇન્ડેક્સ-૨ તા' ૨૭.વેચાણ દસ્તા આધારે નોંધ. - પ્રમાણિત - સહી: તા.૨૬/૧૦/૨૦૨૩
4914	વેચાણ પ્રમાણિત			
5292				
5909*				
6091				
6966				
6968				
7074				
8391				
8407				
8806				
8947#				
9303				
10943				

9303
30/08/2019
હુકમથી
પ્રમાણિત

વિવાદી : ૧. મીતાબેન તે ધર્મેન્દ્રભાઈ
જોઈતારામ પટેલના વિધવા ર. સગીર
અચ્યુત તે ધર્મેન્દ્રભાઈ જોઈતારામ
પટેલના પુત્ર : : વિરુદ્ધ : : પ્રતિવાદી
:૧. નાયબ મામ.(મહે.), સાણંદ ર.
મફતભાઈ ભગવાનદાસ પટેલ વિગેરે....

498(1196),
499(1196),
500(1196),
501(1196),
514(1196),
515/૧(1196),
515/૨(1196),
517(1207),
706p(739),
708(1196),
709(1196),
710(1237)

- સદરહું આરટીર
અપીલ હુકમ આ
- પ્રમાણિત - સર્હ
તા.૦૧/૧૧/૨૦૧૯
એસ. દેસાઈ ના.
(મહેસુલ), સાણંદ

.....
નાયબ કલેક્ટરશ્રી, સાણંદ પ્રાંત,
સાણંદના હુકમ નંબર આર.ટી.એસ/
અપીલ નં. ૧૮૦/૧૮ તારીખ
૩૧/૦૭/૨૦૧૯ થી નીચે મુજબ હુકમ
કરવામાં આવતાં નોંધ કરી. વિવાદીની
વિવાદ અરજી નામંજુર કરવામાં આવે
છે. તથા મોજે. ગોઘાવી તા.સાણંદની
નોંધ નં. ૮૯૪૭ અંગેનો ના.મામ.(મહે.),
સાણંદનો નિર્ણય રદબાતલ કરાવી સદર
નોંધ પ્રમાણિત કરવામાં આવે છે.

8947

23/06/2018

હયાતીમા

વહેંચણી

નામંજૂર

મોજે : ગોધાવી તા.સાણંદના ખાતા નંબર - ૧૧૯૬, ૧૨૦૭ તથા ૧૨૩૭ ની સર્વે/બ્લોક ક્ષેત્રફળ નંબર હે.આરે.યો.મી. ૪૯૮ ૦-૨૦-૨૩ ૪૯૯ ૦-૦૬-૦૭ ૫૦૦ ૦-૩૦-૩૫ ૫૦૧ ૦-૩૪-૪૦ ૫૧૪ ૦-૫૧-૬૦ ૫૧૫/૧ ૦-૧૯-૨૨ ૫૧૫/૨ ૦-૧૯-૨૨ ૫૧૭ ૦-૪૦-૪૭ ૫૨૨p ૦-૫૬-૫૮ ૭૦૬p ૦-૨૦-૭૭ ૭૦૭p ૦-૫૩-૦૧ ૭૦૮ ૦-૩૮-૪૫ ૭૦૯ ૦-૧૮-૨૧ ૭૧૦ ૦-૦૫-૦૬ વાળી જમીનમાં કબજેદાર તરીકે એક તરફવાળા :- ૧. મીતાબેન તે ધર્મેન્દ્રભાઈ જોષિતારામના વિધવા બીજી તરફવાળા :- ૧. સગીર તનુશ્રી ધર્મેન્દ્રભાઈના વાલી મીતાબેન ત્રીજી તરફવાળા ૧. સગી અચ્યુત ધર્મેન્દ્રભાઈના વાલી મીતાબેન ચોથી તરફવાળા :- (કબુલાત આપનાર) ૧. મફતભાઈ ભગવાનદાસ પટેલ ૨. શંકરભાઈ દેવચંદદાસ પટેલ ૩. મહેન્દ્રભાઈ હીરાભાઈ પટેલ ૪. સોમાભાઈ દેવચંદદાસ પટેલ ૫. સેંધાભાઈ શીવરામ પટેલ ૬. સુરેશભાઈ હીરાભાઈ પટેલ ૭. નરસીહભાઈ દેવચંદદાસ પટેલ ૮. જગદીશભાઈ દેવચંદદાસ પટેલ ૯. અરવિંદભાઈ હીરાભાઈ પટેલ ૧૦. મધુબેન તે રમેશભાઈ પટેલની વિધવા ૧૧. સંદિપ રમેશભાઈ પટેલ ૧૨. ભાવિક રમેશભાઈ પટેલ ના નામ ચાલે છે. તેઓએ સદર જમીનની નીચે મુજબ ધરમેળે વહેંચણી કરતાં તે મુજબની જમીન તેમના નામે કરવા અરજદારશ્રીએ રજુ કરેલ અરજી, રજી. વહેંચણી લેખ નં. ૪૪૦૭ તા.૦૭/૦૬/૨૦૧૭ તથા અનુ. નં. ૨ ની પ્રમાણિત નકલ હોવાના આધારે નીચે મુજબ વહેંચણી અંગેની નોંધ કરી. એક તરફવાળા શ્રી મીતાબેન તે ધર્મેન્દ્રભાઈ પટેલની વિધવા ના ભાગે આવતી યો.મી. જમીન પૈકી વણ વહેંચાયેલ જમીન:- સર્વે/બ્લોક ક્ષેત્રફળ નંબર હે.આરે.યો.મી. ૪૯૮ ૦-૦૦-૭૬ ૪૯૯ ૦-૦૦-૨૩ ૫૦૦ ૦-૦૧-૧૪ ૫૦૧ ૦-૦૧-૨૯ ૫૧૪ ૦-૦૧-૯૩ ૫૧૫/૧ ૦-૦૦-૭૨ ૫૧૫/૨ ૦-૦૦-૭૨ ૫૧૭ ૦-૦૧-૫૨ ૫૨૨p ૦-૦૨-૧૨ ૭૦૬p ૦-૦૦-૭૮ ૭૦૭p ૦-૦૧-૯૯ ૭૦૮ ૦-૦૧-૪૪ ૭૦૯ ૦-૦૦-૬૮ ૭૧૦ ૦-૦૦-૧૯ એમ મળી કુલ

498(1196),
499(1196),
500(1196),
501(1196),
514(1196),
515/૧(1196),
515/૨(1196),
517(1207),
522p(1196),
706p(1196),
707p(1196),
708(1196),
709(1196),
710(1237)

- સદર નોંધ વહેંચ
લેખની પડેલ છે. વહેંચણી લેખમાં સગીરની સંયુક્ત મિલકત આવેલી તેવા સંજોગોએ સગીરની મિલકત વહેંચણી થતી હો સક્ષમ કોર્ટની જરૂર પરવાનગીઓ મેલ હોવાના આધારે નથી. - નામંજૂર - સહી/- તા.૧૭/૦૮/૨૦૧૮ એસ. દેસાઈ ના.૧ (મહેસુલ), સાણંદ

૪૧૩૬૪ ચો.મી. પૈકી વગર વહેંચાયેલ
૧૫૫૧ ચો.મી. વાળી જમીન ત્રીજી
તરફવાળા શ્રી સગીર અચ્યુત
ધર્મેન્દ્રભાઈ પટેલના કુદરતી વાલી અને
માતા તરીકે મીતાબેન ધર્મેન્દ્રભાઈ
પટેલના વિધવા ના ભાગે આવતી
મિલ્કત:- પરિશિષ્ટ - ૨ મુજબ
ત્રીજીતરફવાળાના ભાગે રૂ.
૮,૮૦,૦૦૦/- (અંકે રૂપિયા આઠ લાખ
એસી હજાર પુરા) આવેલ છે.

8806
09/08/2017
હક કમી
પ્રમાણિત

મોજે : ગોધાવી તા.સાણંદના ખાતા
નંબર - ૧૧૮૬, ૧૨૦૭, ૧૨૩૭, ૧૦૭૧,
૧૧૮૭, ૧૨૨૮, ૧૨૬૩ થી કોલમ નં. ૩
માં દર્શાવેલ સર્વે/બ્લોક નંબર વાળી
જમીનમાં કબ્જેદાર તરીકે ૧. મધુબેન તે
રમેશભાઈ મોતીભાઈના વિધવા ૨.
સંદિપ રમેશભાઈ ૩. ભાવિક રમેશભાઈ
વિગેરે ના નામ ચાલે છે. જે પૈકી નીચેના
ખાતેદારશ્રીઓએ રાજીખુશીથી તેમનો
હકક હિસ્સો અન્ય સહહિસ્સેદારો (૧)
સંદિપ રમેશભાઈ તથા (૨) ભાવિક
રમેશભાઈની તરફેણમાં જતો કરેલ હોઇ
તેમના નામ સદર મિલ્કતમાંથી કમી
કરવા અરજદારશ્રીએ રજુ કરેલ અરજી,
સોગંદનામા, પંચરોજકામ હોવાના
આધારે નોંધ કરી. ક્રમ નામ ૧. મધુબેન
તે રમેશભાઈ મોતીભાઈ પટેલની
વિધવા

114(1196),
498(1196),
499(1196),
500(1196),
501(1196),
504(1196),
514(1196),
515/૧(1196),
515/૨(1196),
516(1196),
517(1207),
518p(1196),
520p(1071),
522p(1196),
527(1196),
528(1196),
606(1197),
646(1196),
705/૧p(1228),
706p(1196),
707p(1196),
708(1196),
709(1196),
710(1237),
1309/૧/૧(1196),
1309/૧/૨(1196),
1309/૨(1196),
1312(1196),
1322/૨(1263),
1323/૧p(1263),
1323/૨(1196)

- ૧૩૫-ડી ની નોંધ
આર.પી.એ.ડી. થી
બજેલ છે. - તલાક
ગોધાવી રૂબરૂનો
જવાબ, પંચનામું,
નોટરી રૂબરૂનું
સોગંદનામું રજુ થ
છે, પુરાવાઓ
આધારે. - પ્રમાણિ
- સહી/-
તા.૧૩/૧૧/૨૦૧૭
ગોપાલ એચ. શા
ના.મામ.(મહેસુલ
સાણંદ

8407
02/10/2014
વારસાઇ
પ્રમાણિત

સાણંદ તાલુકાના મોજે : ગોધાવી ગામના ખેડૂત ખાતેદારશ્રી રમેશભાઇ મોતીરામ પટેલ વિગેરેના નામે ખાતા નંબર - ૧૧૯૬, ૧૨૬૩, ૧૨૦૭, ૧૦૭૧, ૧૨૨૮, ૧૨૩૭ થી કોલમ નંબર-૩ માં જણાવેલ સર્વે/બ્લોક નંબરોવાળી જમીન આવેલી છે. જે પૈકી, રમેશભાઇ મોતીરામ પટેલ નું તા.૨૫/૦૫/૨૦૧૪ (મરણ દાખલા નં. ૨૦૧૪-DW-૦૨૧૮-૦૦૦૦૩૮૩) ના રોજ અવસાન થતાં તેમના નીચે મુજબના સીધીવીટીના વારસદારોએ તેમના નામ ખાતામાં દાખલ કરવા અરજી આપેલ છે. ક્રમ નામ સબંધ ઉં.વ. ૧. મધુબેન તે રમેશભાઇ મોતીરામના વિધવા પત્નિ પ૪ ર. સંદિપ રમેશભાઇ પુત્ર ૩૨ ૩. ભાવિક રમેશભાઇ પુત્ર ૨૯ ઉપર વિગતેના કુલ વારસદારો સિધ્ધી વીટીના છે. ઉપર વિગતો ના ક્રમ ૧ થી ૩ સુધી વારસદારોના નામ જાહેર થતા આ નામો ખાતામાં દાખલ કરવા અરજી, સોગંદનામું, પંચરોજકામથી જાહેર કરતાં ગુજરનારનું નામ કમી કરી તેમના વારસદારોના નામો ખાતામાં દાખલ કરવા નોંધ લેવામાં આવી.

114(1196),
498(1196),
499(1196),
500(1196),
501(1196),
504(1196),
514(1196),
515/૧(1196),
515/૨(1196),
516(1196),
517(1207),
518p(1196),
520p(1071),
522p(1196),
527(1196),
528(1196),
646(1196),
705/૧p(1228),
706p(1196),
707p(1196),
708(1196),
709(1196),
710(1237),
1309/૧/૧(1196),
1309/૧/૨(1196),
1309/૨(1196),
1312(1196),
1322/૨(1263),
1323/૧p(1263),
1323/૨(1196)

- વારસાઇ ઝૂબેશ રે.દંડ રૂ.૫૦૦/- નોટીસ રજી.એડી મોકલેલ છે. - અરજવાબ-પંચનામું, સોગંદનામું, પેઢીનું મરણનું પ્રમાણપત્ર આધારે - પ્રમાણિત સહી/- તા.૦૫/૧૨/૨૦૧૪ એમ. ગોહીલ ના.મામ.(મતય) સાણંદ

8391
12/09/2014
 વારસાઇ
 પ્રમાણિત

સાણંદ તાલુકાના મોજે : ગોધાવી
 ગામના ખેડૂત ખાતેદારશ્રી ધર્મેન્દ્રભાઇ
 જોઇતારામ પટેલ વિગેરેના નામે ખાતા
 નંબર - ૧૧૯૬, ૧૨૬૩, ૧૨૦૭, ૧૦૭૧,
 ૧૧૯૭, ૧૨૨૮, ૧૨૩૭ થી કોલમ
 નંબર-૩ માં જણાવેલ સર્વે/બ્લોક
 નંબરોવાળી જમીન આવેલી છે. જે
 પૈકી, ધર્મેન્દ્રભાઇ જોઇતારામ પટેલ નું
 તા.૧૮/૦૬/૨૦૧૩ ના રોજ અવસાન
 થતાં તેમના નીચે મુજબના
 સીધીલીટીના વારસદારોએ તેમના નામ
 ખાતામાં દાખલ કરવા અરજી આપેલ
 છે. ક્રમ નામ સબંધ ઉં.વ. ૧. મીતાબેન
 તે ધર્મેન્દ્રભાઇ જોઇતારામના વિધવા
 પત્ની ૪૦ ર. સગીર તનુશ્રી ધર્મેન્દ્રભાઇ
 પુત્રી ૧૭ ૩. સગીર અચ્યુત ધર્મેન્દ્રભાઇ
 પુત્ર ૧૧ ઉપરોક્ત વારસદારો પૈકી
 અનુ.નં. ૨ અને ૩ સગીર હોઇ તેમના
 વાલી તરીકે મીતાબેન રહેશે. ઉપર
 વિગતેના કુલ વારસદારો સિધ્ધી
 લીટીના છે. ઉપર વિગતો ના ક્રમ ૧ થી
 ૩ સુધી વારસદારોના નામ જાહેર થતા
 આ નામો ખાતામાં દાખલ કરવા
 અરજી, સોગંદનામુ, પંચરોજકામથી
 જાહેર કરતાં ગુજરનારનું નામ કમી કરી
 તેમના વારસદારોના નામો ખાતામાં
 દાખલ કરવા નોંધ લેવામાં આવી.

114(1196),
 498(1196),
 499(1196),
 500(1196),
 501(1196),
 504(1196),
 514(1196),
 515/૧(1196),
 515/૨(1196),
 516(1196),
 517(1207),
 518p(1196),
 520p(1071),
 522p(1196),
 527(1196),
 528(1196),
 606(1197),
 646(1196),
 705/૧p(1228),
 706p(1196),
 707p(1196),
 708(1196),
 709(1196),
 710(1237),
 1309/૧૧(1196),
 1309/૧૨(1196),
 1309/૨(1196),
 1312(1196),
 1322/૨(1263),
 1323/૧p(1263),
 1323/૨(1196)

- વારસાઇ જૂબેશ
 રે.દંડ રૂ.૫૦૦/- -
 નોટીસ મોકલેલ
 અરજી, જવાબ-
 પંચનામા, પેઢીના
 સોગંદનામા, મરણ
 દાખલા આધારે -
 પ્રમાણિત - સહી/
 તા.૦૮/૧૨/૨૦૧૪
 એમ. ગોહીલ
 ના.મામ.(મતય)
 સાણંદ

7074
14/06/2010
વેચાણ
પ્રમાણિત

શ્રી અલ્પેશભાઈ ગીરીશભાઈ પટેલ ના નામે આવેલ મિલ્કત ખાતાનં. ૧૦૬૭ સ.નં. ૫૧૫/૧ ક્ષેત્રફળ હે.આરે.ચો.મી. ૦-૧૯-૨૨ વાળી જમીન રજી.દસ્તાવેજ નં. ૫૨૭૩ તા.૦૧/૦૬/૨૦૧૦ થી રૂ.૧૦,૬૬,૭૧૦/- અંકે રૂપિયા દશ લાખ છાસઠ હજાર સાતસો દશ પુરા માં ૧. મફતભાઈ ભગવાનદાસ પટેલ ૨. શંકરભાઈ દેવચંદદાસ પટેલ ૩. મહેન્દ્રભાઈ હીરાભાઈ પટેલ ૪. રમેશભાઈ મોતીરામ પટેલ ૫. સોમાભાઈ દેવચંદદાસ પટેલ ૬. ધર્મેન્દ્રભાઈ જોઈતારામ પટેલ ૭. સેંધાભાઈ શીવરામ પટેલ ૮. સુરેશભાઈ હીરાભાઈ પટેલ ૯. નરસિંહભાઈ દેવચંદદાસ પટેલ ૧૦. જગદીશભાઈ દેવચંદદાસ પટેલ ૧૧. અરવિંદભાઈ હીરાભાઈ પટેલ ને વેચાણ આપતાં રજી.દસ્તાવેજની ઝેરોક્ષ તથા અનુ નં.૨ ની પ્રમાણિત નકલના આધાર સાથે નોંધ થવાની માંગણી થતાં ખરીદનારના નામે નોંધ કરવા નોંધ લીધી.

૫૧૫/૧(૧૦૬૭),

બીનખેતી વેચાણ
"પ્રમાણિત" ===
સહી =====
તારીખ-૦૮/૦૮/૨૦
સુધીર કે. પટેલ
મામલતદાર, સાલ

6968
28/04/2010
હુકમથી
પ્રમાણિત

તાલુકા વિકાસ અધિકારી સાણંદના હુકમ નંબર તા.પં. જમન/મસલ/બખપ/ એસઆર-૧૫/વશી. ૦૮ તારીખ ૦૮/૧૨/૨૦૦૮ થી મોજે : ગોધાવી તા.સાણંદના નીચે જણાવેલ સર્વે/બ્લોક નંબર વાળી જમીન રહેણાંકના હેતુ માટે બિનખેતીમાં ફેરવવા હુકમ થતાં હુકમ મુજબ નોંધ કરી. સર્વે/બ્લોક ક્ષેત્રફળ હેતુ વીશેષ ધારો નંબર હે.આરે.ચો.મી. રૂપિયા ૫૧૫/૧ ૦-૧૯-૨૨ રહેણાંક ૧૯૨/- ૫૧૫/૨ ૦-૧૯-૨૨ રહેણાંક ૧૯૨/-

૫૧૫/૧(૧૦૬૭),
૫૧૫/૨(૧૦૬૭),

નોંધ-૬૯૬૬ થી નં
પડેલી છે, બીજા
હુકમાં નોંધ રાખવ
"પ્રમાણિત" ===
સહી =====
તારીખ-૨૧/૦૬/૨૦
સુધીર કે. પટેલ
મામલતદાર, સાલ

6966
28/04/2010
હુકમથી
પ્રમાણિત

તાલુકા વિકાસ અધિકારી સાણંદના હુકમ નંબર તા.પં. જમન/મસલ/બખપ/ એસઆર-૧૫/વશી. ૦૮ તારીખ ૦૮/૧૨/૨૦૦૮ થી મોજે : ગોધાવી તા.સાણંદના નીચે જણાવેલ સર્વે/બ્લોક નંબર વાળી જમીન રહેણાંકના હેતુ માટે બિનખેતીમાં ફેરવવા હુકમ થતાં હુકમ મુજબ નોંધ કરી. સર્વે/બ્લોક ક્ષેત્રફળ હેતુ વીશેષ ધારો નંબર હે.આરે.ચો.મી. રૂપિયા ૫૧૫/૧ ૦-૧૯-૨૨ રહેણાંક ૧૯૨/- ૫૧૫/૨ ૦-૧૯-૨૨ રહેણાંક ૧૯૨/-

૫૧૫/૧(૧૦૬૭),
૫૧૫/૨(૧૦૬૭),

"પ્રમાણિત" ===
સહી =====
તારીખ-૨૧/૬/૨૦
સુધીર કે. પટેલ
મામલતદાર, સાલ

6091 21/07/2008 વેચાણ પ્રમાણિત	૧. રમીલાબેન શંભુરામ જાની ર. રાજેન્દ્રભાઈ ઈન્દ્રવદન ઠાકર ના નામે આવેલ મિલ્કત ખાતાનં. ૬૫૦ સ.નં. ૫૧૫/૧ ક્ષેત્રફળ હે.આરે.ચો.મી. ૦-૧૯-૨૨ જમીન રજી. દસ્તાવેજ નં. ૬૧૪૫ તા.૧૮/૧૨/૨૦૦૭ થી રૂ.૧,૨૧,૫૦૦/- અંકે રૂપિયા એકવીસહજાર પાંચસો પુરા માં શ્રી અલ્પેશભાઈ ગિરીશભાઈ પટેલ ને વેચાણ આપતાં રજી.દસ્તાવેજની ઝેરીક્ષ નકલના આધાર સાથે નોંધ થવાની માંગણી થતાં ખરીદનારના નામે નોંધ કરવા નોંધ લીધી.	૫૧૫/૧(૬૫૦),	નોંધ નં.૬૦૮૮ મુ ખેડુત છે. રજી.વેઃ "પ્રમાણિત" ===: સહી ===== તારીખ-૧૯/૦૮/૨ જગદીશ રાવલ મામલતદાર સાણંદ
5909 15/03/2008 વેચાણ ૨૬	૧. રમીલાબેન શંભુરામ જાની ર. રાજેન્દ્રભાઈ ઈન્દ્રવદન ઠાકર ના નામે આવેલ મિલ્કત ખાતાનં. ૬૫૦ સ.નં. ૫૧૫/૧ ક્ષેત્રફળહે. ૦-૧૯-૨૨ આરે. જમીન રજી. દસ્તાવેજનં. ૬૧૪૫ તા.૧૮/૧૨/૦૭ થી રૂ.૧,૨૧,૫૦૦/- અંકે રૂ.એક લાખ એકવીસ હજાર પાંચસો પુરા માં શ્રી અલ્પેશભાઈ ગીરીશભાઈ પટેલ ને વેચાણ આપતાં રજી.દસ્તાવેજની તથા અનુ નં. ૨ ની પ્રમાણિત નકલના આધાર સાથે નોંધ થવાનીમાંગણી થતાં ખરીદનારના નામે નોંધકરવા નોંધ લીધી.	૫૧૫/૧(૬૫૦),	ટુંકડાનું વેચાણ હે "૨૬" જગદીશ રા મામલતદાર, સાણંદ તા.૨૪/૫/૦૮
5292 09/11/2006 વેચાણ પ્રમાણિત	શ્રી વિમળાબેન ગોવિંદભાઈ ના નામે આવેલ મિલ્કત ખાતાનં. ૮૫૫ સ.નં. ક્ષેત્રફળહે. ૫૧૫/૧ ૦-૧૯-૨૨ ૫૧૫/૨ ૦-૧૯-૨૨ આરે. જમીન રજી. દસ્તાવેજ નં. ૪૦૦૭ તા.૭/૧૦/૦૬ થી રૂ.૭૦,૨૦૦/- અંકે રૂ.સીત્તેરહજાર બસો પુરા માં ૧. રાજેન્દ્રકુમાર ઈન્દ્રવદન ર. રમીલાબેન શંભુરામ ને વેચાણ આપતાં રજી.દસ્તાવેજ નકલના આધાર સાથે નોંધ થવાની માંગણી થતાં ખરીદનારના નામે નોંધકરવા નોંધ લીધી.	૫૧૫/૧(૮૫૫), ૫૧૫/૨(૮૫૫),	વાંધા અરજી આ છે. તકરારી રજીસ લઈ તાલુકે રીપોર્ટ કરવો. ના.મામલતદાર(મ સાણંદ તા.૧૯/૩ અત્રેના હુકમ નંબ આરટીએસ / કેસ ૩૩ / ૦૭ તા.૨૬/૮/૦૭ મુજ "પ્રમાણિત" આર.વી.વ્યાસ મામલતદાર, સાણંદ તા.૨૮/૭/૦૭

4914 28/10/2005 વેચાણ પ્રમાણિત	શારદાબેન તે શીવાભાઈ ફકીરભાઈના વિધવા પોતે જાતે તથા સગીર વિજયકુમાર ફકીરભાઈના વાલી તરીકે (૨) વિનોદકુમાર ફકીરભાઈના કબુલાત દસ્તાવેજ નં.૧૫૦૩ તા.૨૨/૬/૦૫ ના આધારે ના નામે આવેલ મિલકત ખાતાનં. ૨૭૦ સ.નં. ૫૧૫/૧ ક્ષેત્રફળ હે.૦-૧૯-૨૨ આરે. જમીન કનૈયાલાલ શીવાભાઈ જાતે તથા તેઓના HUF ના કર્તા અને મેનેજર તરીકેના કુ.મુ. સંજય હરીભાઈ પટેલ રજી. દસ્તાવેજ નં.૧૪૮૯ તા.૪/૭/૦૫ થી રૂ.૩૪,૦૦૦/- અંકે રુ.ચોત્રીસ હજાર પુરા માં શ્રી વિમળાબેન ગોવિંદભાઈ ને વેચાણ આપતાં રજી.દસ્તાવેજ નીતથા અનુનં. ૨ ની પ્રમાણિત નકલ ના આધાર સાથેનોંધવવાનીમાંગણી થતાં ખરીદનાર નાં નામે નોંધ કરવા નોંધવીધી.	૫૧૫/૧(૨૭૦),	૧૩૫ડી રજુ કરવી તા.૨૪/૧ ખાતા નં.૮૫૫થી ધારણ છે. અનુ.નં.૨ થી ખાત્રી કરી "પ્રમાણિત" એન.આર.પટેલ ના.મામ. (મહે.),સાણંદ તા.૯/૩/૦૬
4831 18/05/2005 વારસાઈ પ્રમાણિત	આ ગામના શ્રી ફકીરભાઈ શીવાભાઈ ના ખાતાનં.૨૬૯ તથા ૨૭૦ થી કોલમ ત્રણમાં બતાવેલવિગતે જમીન આવેલ છે.આખાતેદાર તા.૨૩/૨/૯૩ ના રોજ ગુજરી જતાં તેમના સિધ્ધીલીટી નાં વારસદારો નીચે મુજબ છે. ક્રમ નામ ૧. શારદાબેન તે ફકીરભાઈ શીવાભાઈના વિધવા ૨. વિનોદભાઈ ફકીરભાઈ ૩. વિજયભાઈ ફકીરભાઈ ઉપર વિગતેના કુલ ૩ વારસદારો સિધ્ધીલીટીના છે.ઉપર વિગતો ના ક્રમ ૧ થી ૩ સુધીવારસદારોના નામ જાહેર થતાઆ નામો ખાતામાં દાખલ કરવા અરજી, કબુલાત, સોગંદનામુ પંચરોજકામ થી જાહેરકરતાં ગુજરનારનું નામ કમી કરી તેમના વારસદારો ના નામો ખાતામાં દાખલ કરવા નોંધ લેવામાં આવી.	૫૦૯(૨૬૯), ૫૧૦(૨૬૯), ૫૧૫/ ૧(૨૭૦),	સોગંદનામા, જવ પંચનામા થી ખાત્રી. ના.મામલતા મહે. સાણંદ તા.૯/૯/૦૫

Jantri Detail (જંત્રીની વિગતો : ભાવ રૂપિયા પ્રતિ ચોરસ મીટર પ્રમાણે : તારીખ ૧૮/૦૪/૨૦૧૧ થી અમલમાં)

Record Not Found.

Sub registrar Deed Details (સબ-રજીસ્ટ્રાર દસ્તાવેજની વિગતો)

* Note: Please install TIF viewer on your system to view all pages of Deed.

Record Not Found.

iRCMS Revenue Case Details (રેવેન્યુ કેસની વિગતો)

Record Not Found.

High Court and Civil Court Case Details (હાઈકોર્ટ અને સિવિલ કોર્ટ કેસની વિગતો)**Panchayat Tax Details (પંચાયતના વેરાની વિગતો)**

Record Not Found.

Electricity Bill Details (વીજ બીલની વિગતો)

Record Not Found.

Water Bill Details (પાણી બીલની વિગતો)

Record Not Found.

* અહીં દર્શાવેલ જમીનની વિગતો ફક્ત આપની જાણ માટે જ છે જેને સત્તાવાર નકલ તરીકે ગણવામાં આવશે નહીં. આ વિગતો અંગે કોઈ પણ વધારાની માહિતી મેળવવી હોય તો જે તે મામલતદાર કચેરી અથવા કલેક્ટર કચેરીનો સંપર્ક કરવો.

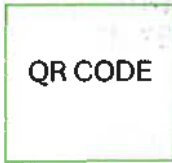
**** The information provided online is updated, and no physical visit is required for this information. For additional information you may visit respective office.**

Content Owned by Revenue Department, Government of Gujarat
© Developed by National Informatics Centre (NIC), Gujarat State Centre, Gandhinagar

Village Specimen No. 7

Block/Survey No.	515/2	Village	Godhavi
Type	Non-Agriculture	Taluka	Sanand
Name of Farm	Jagawalu	District	Ahmedabad
Other Details	----		

Arable Land	Area He. Are. Sq. Mt.	Account No./Area/Assessment He. Are. Sq. Mt.	Noting No. and Name of Possessors
Rain-irrigation Land	0-19-22		71,1065,1428,1438,15, 23,2890,4203,4912, 4954,5292,5, 910*6089,6171,6966,6968,7073, 8391,8407,8806,8947#,9303, 10945
Tota Area	0-19-22		
Assessment Levy (Rs.)	1.12		
Other Special Act			
Water Levy (Rs.)	192.00	2009/0-19-22/193.12	NEW AGE EDUCATION AND SKILLS FOUNDATION (10722)
	0.00		
Details of Tenant as per Ganot Act		Other Rights and Encumbrance Details	
		71,425,3138,6966,6968,629/16	
		----- Piece <425> Non-Agriculture Purpose <6966> Objection Application no. <9303> not approved vide Order No. R.T.S./Sr. No. 180/18, Dtd.: 31/07/19	



1070424113972695



Mamlatdar Office
Sanand (Ahmedabad)

Digitally signed by:
DS REVENUE DEPARTMENT 9
GOVERNMENT OF GUJARAT
Date: 28-11-2024 11:49:36 IST
MAMLATDAR OFFICE, SANAND

#-Not approved

& - Disputable

*-Cancelled

Copy for Sale/chargeable copy
Rs. 5.00 (Rupees Five Only)

Last note made effective on Dt. 31/10/2023, 01:06:39 as per prevailing conditions

BOOK NO. -02-
S.R. NO. -376-
DATE 29/11/2024

(I. B. VAGHELA)
NOTARY
GOVT. OF GUJARAT (INDIA)
EXP. DT. 10/2/2029



515/2



This is true and Correct Translation of the Original documents from Gujarat/ Hindi in to English which Produce before me.

IDENTIFIED BY ME

[Signature]

ADVOCATE/PERSON

Name... *J. G. G. G.*

Enroll No... *Ginagar*

29 NOV 2024

COMPARED WITH ORIGINAL DOCUMENT BY ME

[Signature]

PERSON/ADVOCATE

29 NOV 2024

[Signature]
(I. B. VAGHELA)

NOTARY

GOVT. OF GUJARAT

29 NOV 2024



ગામ નમૂનો નંબર ૭

બ્લોક/ સરવે નંબર: ૫૧૫/૨
 સત્તા પ્રકાર: બિન ખેતી
 ખેતરનું નામ: જગાવાળું
 અન્ય વિગતો:

ગામ/ મોજે: ગોધાવી
 તાલુકો: સાણંદ
 જિલ્લો: અમદાવાદ

લાયક જમીન	ક્ષેત્રફળ હે. આરે. ચો.મી.	ખાતા નંબર/ ક્ષેત્રફળ/ આકાર હે. આરે. ચો.મી.	નોંધ નંબરો અને કબજેદારો ના નામ
જરાયત	૦-૧૯-૨૨		૭૧,૧૦૬૫,૧૪૨૮,૧૪૩૮,૧૫ ૨૩,૨૮૯૦,૪૨૦૩,૪૯૧૨, ૪૯૫૪*,૫૨૯૨,૫ ૯૧૦*,૬૦૮૯,૬૧૭૧,૬૯૬૬,૬૯૬૮,૭૦૭૩, ૮૩૯૧,૮૪૦૭,૮૮૦૬,૮૯૪૭#,૯૩૦૩,૧૦૯૪૫,
કુલ ક્ષેત્રફળ આકાર રૂ.	૦-૧૯-૨૨ ૧.૧૨		
જુડી તથા વિશેષધારો રૂ.	૧૯૨.૦૦	૨૦૦૯ ૦-૧૯-૨૨ ૧૯૩.૧૨	NEW AGE EDUCATION AND SKILLS FOUNDATION(૧૦૭૨૨)
પાણીભાગ રૂ.	૦.૦૦		
ગણતિયાની વિગતો		બીજા હકો અને બોજાની વિગતો	
		૭૧,૪૨૫,૩૧૩૮,૬૯૬૬,૬૯૬૮,૬૨૯/૧૬, દુકડો<૪૨૫> રહેણાંકના હેતુ માટે બિનખેતી<૬૯૬૬> હુ.નં.આર.ટી.એસ/અ.નં.૧૮૦/૧૮ તા.૩૧/૦૭/૧૯ થી વિવાદીની વિવાદ અરજી નામંજુર<૯૩૦૩>	



1070424113972695



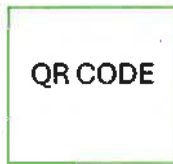
Digitally signed by:
 DS REVENUE DEPARTMENT 9
 GOVERNMENT OF GUJARAT
 Date: 28-11-2024 11:49:36 IST
 MAMLATDAR OFFICE, SANAND



Village Specimen No. 7

Block/Survey No.	514	Village	Godhavi
Type	Non-Agriculture	Taluka	Sanand
Name of Farm	Jagawalu	District	Ahmedabad
Other Details	----		

Arable Land	Area He. Are. Sq. Mt.	Account No./Area/Assessment He. Are. Sq. Mt.	Noting No. and Name of Possessors
Rain-irrigation Land	0-51-60		240,3241,3986,4189,4263 4969,5,972*6004, 6064,6171,6963,7439,8391,8407 8806,8947# 9303,10949
Tota Area	0-51-60		
Assessment Levy (Rs.)	2.87		
Other Special Act			
Water Levy (Rs.)	516.00	2009/0-51-60/518.87	NEW AGE EDUCATION AND SKILLS FOUNDATION (10722)
	0.00		
Details of Tenant as per Ganot Act		Other Rights and Encumbrance Details	
		425,3513,6963,1519/6, ----- Piece <425> Non-Agriculture Purpose <6965> Objection Application no. <9303> not approved vide Order No. R.T.S./Sr. No. 180/18, Dtd.: 31/07/19	



1070424113972692

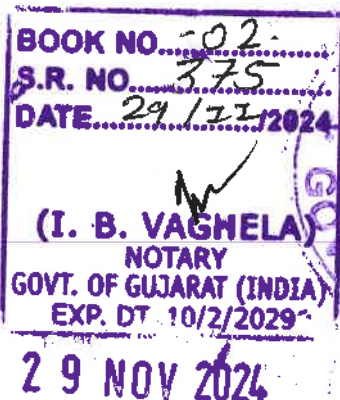
Mamlatdar Office
Sanand (Ahmedabad)

Digitally signed by:
DS REVENUE DEPARTMENT 9
GOVERNMENT OF GUJARAT
Date: 28-11-2024 11:47:00 IST
MAMLATDAR OFFICE, SANAND

#-Not approved

& - Disputable

*-Cancelled

Copy for Sale/chargeable copy
Rs. 5.00 (Rupees Five Only)Last note made effective on Dt. 31/10/2023, 01:06:44 as per prevailing
conditions



to read and Correct
Registration of the Original
Documents from Gujarati
Hindi In. to English which
Produce before me.

(I. B. VAGHELA)
NOTARY
GOVT. OF GUJARAT
29 NOV 2024

IDENTIFIED BY ME

[Signature]
ADVOCATE/PERSON
Name J. G. G.
Enroll No. en. nagar

29 NOV 2024

**COMPARED WITH ORIGINAL
DOCUMENT BY ME**

[Signature]
PERSON

29 NOV 2024



[Faint, illegible text in a rectangular box at the bottom right corner]

ગામ નમૂનો નંબર ૭

બ્લોક/ સરવે નંબર: ૫૧૪
 સત્તા પ્રકાર: બીન ખેતી
 ખેતરનું નામ: જગાવાળું
 અન્ય વિગતો:

ગામ/ મોજ: ગોધાવી
 તાલુકો: સાણંદ
 જિલ્લો: અમદાવાદ

ભાગદાર જમીન	ક્ષેત્રફળ હે. આરે. ચો.મી.	ખાતા નંબર/ ક્ષેત્રફળ/ આકાર હે. આરે. ચો.મી.	નોંધ નંબરો અને કબજેદારો ના નામ
જરાયત	૦-૫૧-૬૦		૨૪૦,૩૨૪૧,૩૯૮૬,૪૧૮૯,૪૨૬૩,૪૯૬૯,૫ ૯૭૨*,૬૦૦૪, ૬૦૬૪,૬૧૭૧,૬૯૬૩,૭૪૩૯,૮૩૯૧,૮૪૦૭,૮૮૦૬, ૯૯૪૭#, ૯૩૦૩,૧૦૯૪૯,
કુલ ક્ષેત્રફળ આકાર રૂ.	૦-૫૧-૬૦ ૨.૮૭		
જુડી તથા વિશેષધારો રૂ.	૫૧૬.૦૦	૨૦૦૯ ૦-૫૧-૬૦ ૫૧૮.૮૭	NEW AGE EDUCATION AND SKILLS FOUNDATION(૧૦૭૨૨)
પાણીભાગ રૂ.	૦.૦૦		
ગણોતિયાની વિગતો		બીજા હકો અને બોજાની વિગતો	
		૪૨૫,૩૫૧૩,૬૯૬૩,૧૫૧૯/૬, ટુકડો<૪૨૫> રહેણાંકના હેતુ માટે બિનખેતી<૬૯૬૩> હ.નં.આર.ટી.એસ/અ.નં.૧૮૦/૧૯ તા.૩૧/૦૭/૧૯ થી વિવાદીની વિવાદ અરજી નામંજુર<૯૩૦૩>	



1070424113972692



Digitally signed by:
 DS REVENUE DEPARTMENT 9
 GOVERNMENT OF GUJARAT
 Date: 28-11-2024 11:47:00 IST
 MAMLATDAR OFFICE, SANAND



#-નામંજુર &-તકરારી *-૨૬

છેલ્લી નોંધની અસર આપ્યા તા.૩૧/૧૦/૨૦૨૩ ૦૧:૦૬:૪૪ ની સ્થિતિએ

સૌજન્ય : રાષ્ટ્રીય સૂચના-વિજ્ઞાન કેન્દ્ર, ગુજરાત રાજ્ય

વેચાણની નકલ/ Chargable Copy અંકે રૂ. ૫.૦૦/- (રૂપીયા પાંચ પુરા).

Village Specimen No. 7

Block/Survey No.	517	Village	Godhavi
Authority Type	Non-Agriculture	Taluka	Sanand
Name of Farm	Jagawalu	District	Ahmedabad
Other Details	----		

Arable Land	Area He. - Are. - Sq. Mt.	Account No./Area/Assessment He. Are. Sq. Mt.	Noting No. and Name of Possessors
Rain-irrigated	0 - 40 - 47		43, 1198, 1705, 2882, 2884, 2983, 3103, 5306, 5307, 5364, 6005, 6171, 6310*, 6538, 6640, 6969, 7152, 8391, 8407, 8806, 8947#, 9303, 10947,
Total Area	0-40-47		
Assessment Levy (Rs.)	2.37		
Other Special Act	4047.00	2009 0-40-47 4049.37	NEW AGE EDUCATION AND SKILLS FOUNDATION (10722)
Water Levy (Rs.)	0.00		
Details of Tenant as per Ganot Act		Other Rights and Encumbrance Details	
		425, 448, 449, 944, 1198, 1602, 1603, 1705, 3138, 3139, 3957, 6538, 6640, 6969, ----- Piece <425> Non-Agriculture Purpose <6640> Non-Agriculture Purpose H.-Are.-Sq.mt. 00-40-47<6969> Objection Application no. <9303> not approved vide order no. R.T.S. / Sr. No. 180/18, Dtd. 31/07/19	

BOOK NO. - 02-
S.R. NO. 377
DATE 29/11/2024
(I. P. VAGHELA)
NOTARY
GOVT. OF GUJARAT (INDIA)
EXP. 31/12/2029

29 NOV 2024

QR
CODE

1070424113972693

Seal

MAMLATDAR OFFICE
SANAND (AHMEDABAD)

Digitally signed by:
DS REVENUE DEPARTMENT 9
GOVERNMENT OF GUJARAT
Date: 28-11-2024 11:47:12 IST
MAMLATDAR OFFICE, SANAND

#-Not approved

& - Disputable

*-Cancelled

Copy for Sale/chargeable copy
Rs. 5.00 (Rupees Five Only)

Last note made effective on Dt. 29/11/2023, 01:03:09 as per prevailing conditions



This is true and Correct Translation of the Original documents from Gujarat Hindi in to English which Produce before me.

(I. B. VAGHELA)
 NOTARY
 GOVT. OF GUJARAT
 29 NOV 2024

IDENTIFIED BY ME

[Signature]
 ADVOCATE/PERSON
 Name: *[Signature]*
 Enroll No. *[Signature]*
 29 NOV 2024

COMPARED WITH ORIGINAL DOCUMENT BY ME


[Signature]
 PERSON / ADVOCATE
 29 NOV 2024



Village Specimen No. 7

Block/Survey No.	Pertaining 518	Village	Godhavi
Authority Type	Old Regime	Taluka	Sanand
Name of Farm	Jagawalu	District	Ahmedabad
Other Details	----		

Arable Land	Area He. - Are. - Sq.Mt.	Account No./Area/Assessment He. Are. Sq. Mt.	Noting No. and Name of Possessors
Rain-irrigated	1 - 17 - 36		4, 1606, 1607, 2198, 2199, 2383, 4041, 5872, 5975, 6003, 6065, 6171, 7440, 8391, 8407, 8806, 10776, 11080, 11192, 1134/1
Total Area	1-17-36		
Assessment Levy (Rs.)	7.00		
Other Special Act	0.00	2009 1-03-19 7.00	NEW AGE EDUCATION AND SKILLS FOUNDATION (10722)
Water Levy (Rs.)	0.00	739 0-14-17 0.85	Sardar Sarovar Narmada Nigam Limited (4041)
Details of Tenant as per Ganot Act		Other Rights and Encumbrance Details	
		448, 1707, 1750, 6022, 1134/1, 1750/12, Order <10776> for converting land of area H. - Are. - Sq.mt. 1-03-019 to old regime for multipurpose use. Order <11080>, special levy Rs. 6707 for conversion of land of area H. - Are. - Sq.mt. 1-03-019 to non-agriculture for multipurpose use.	

BOOK NO. 02
S.R. NO. 376
DATE 29/11/2024

(I. B. VAGHELA)
 NOTARY
 GOVT. OF GUJARAT (INDIA)
 EXP. DT. 10/2/2029

QR
CODE

29 NOV 2024

Seal

1070424113971803

MAMLATDAR OFFICE
SANAND (AHMEDABAD)

Digitally signed by:
DS REVENUE DEPARTMENT 9
GOVERNMENT OF GUJARAT
Date: 28-11-2024 11:26:01 IST
MAMLATDAR OFFICE, SANAND

#-Not approved & - Disputable *-Cancelled

Copy for Sale/chargeable copy
Rs. 5.00 (Rupees Five Only)

Last note made effective on Dt. 01/05/2024, 01:05:20 as per prevailing conditions.



NOTARY
 NAME
 ISHVARJI B. VAGHELA
 GANDHINAGAR
 Reg. No. 612/09
 Exp. Dt. 10/2/2029

NOTARY
 NAME
 ISHVARJI B. VAGHELA
 GANDHINAGAR
 Reg. No. 612/09
 Exp. Dt. 10/2/2029

NOTARY
 NAME
 ISHVARJI B. VAGHELA
 GANDHINAGAR
 Reg. No. 612/09
 Exp. Dt. 10/2/2029

This is true and Correct
 Translation of the Original
 documents from Gujarati/
 Hindi In to English which
 Produce before me.

✓
(I. B. VAGHELA)
 NOTARY
 GOVT. OF GUJARAT
 29 NOV 2024

COMPARED WITH ORIGINAL
 DOCUMENT BY ME

[Signature]
 PERSON / ADVOCATE

29 NOV 2024

IDENTIFIED BY ME

[Signature]
 ADVOCATE/PERSON
 Name: *[Signature]*
 Roll No. *[Signature]*

29 NOV 2024



ગામ નમૂનો નંબર ૭

બ્લોક/ સરવે નંબર: ૫૧૮ પૈકી
 સત્તા પ્રકાર: જુની શરત (જુ.શ)
 ખેતરનું નામ: જગાવાળું
 અન્ય વિગતો:

ગામ/ મોજે: ગોધાવી
 તાલુકો: સાણંદ
 જિલ્લો: અમદાવાદ

લાયક જમીન	ક્ષેત્રફળ હે. આરે. ચો.મી.	ખાતા નંબર/ ક્ષેત્રફળ/ આકાર હે. આરે. ચો.મી.	નોંધ નંબરો અને કબજેદારો ના નામ
જરાયત	૧-૧૭-૩૬		૪,૧૬૦૬,૧૬૦૭,૨૧૯૮,૨૧૯૯,૨૩૮૩,૪૦૪૧,૫૮૭૨, ૫૯૭૫,૬૦૦૩,૬૦૬૫, ૬૧૭૧,૭૪૪૦,૮૩૯૧,૮૪૦૭,૮૮૦૬, ૧૦૭૭૬,૧૧૦૮૦,૧૧૧૯૨,૧૧૩૪/૧,
કુલ ક્ષેત્રફળ આકાર રૂ.	૧-૧૭-૩૬ ૭.૦૦		
જુડી તથા વિશેષધારો રૂ.	૦.૦૦	૨૦૦૯ ૧-૦૩-૧૯ ૭.૦૦	NEW AGE EDUCATION AND SKILLS FOUNDATION(૧૦૭૨૨)
પાણીભાગ રૂ.	૦.૦૦	૭૩૯ ૦-૧૪-૧૭ ૦.૮૫	સરદાર સરોવર નર્મદા નિગમ લિમિટેડ(૪૦૪૧)
ગણોતિયાની વિગતો		બીજા હકો અને બોજાની વિગતો	
		૪૪૮,૧૭૦૭,૧૭૫૦,૬૦૨૨,૧૧૩૪/૧,૧૭૫૦/૧૨, શે.હે.આરે.ચો.મી.૧-૦૩-૧૯ વાળી જમીન બહુહેતુક હેતુ માટે જુની શરતમાં ફેરવવા હુકમ.<૧૦૭૭૬> શે.હે.આરે.ચો.મી.૧-૦૩-૧૯ વાળી જમીન મલ્ટીપર્પઝના હેતુ માટે બિનખેતી.વિશેષધારો રૂ.૬૭૦૭/- <૧૧૦૮૦>	



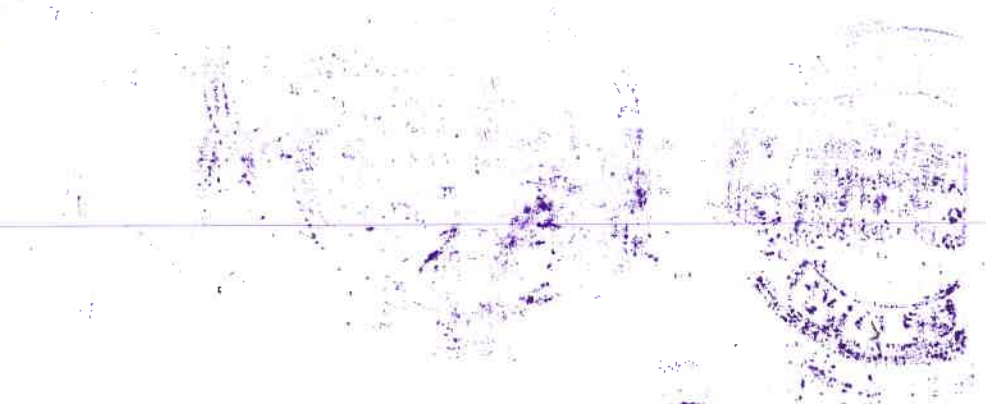
1070424113971803



Digitally signed by:
 DS REVENUE DEPARTMENT 9
 GOVERNMENT OF GUJARAT
 Date: 28-11-2024 11:28:01 IST
 MAMLATDAR OFFICE, SANAND



[Faint, illegible text, possibly bleed-through from the reverse side of the page]



HOME (<https://anyror.gujarat.gov.in/>) / URBAN LAND RECORD (GeneralReport_IDB.aspx) / SURVEY NUMBER DETAILS

Property card details

- 1) The land details mentioned here are for your information only and shall not be treated as official copies.
 - 2) For any additional information regarding these details, contact the Mamlatdar office or Collector office.
 - 3) (The property card starting from 21 shows the property card of the unique ID unit property. And the property card starting from 22 shows the property card of the unique ID unit property.)
- **The information provided online is updated, and no physical visit is required for this information.

Property Unique ID : 210005495501

District

As of 14/11/2024 04:48:00

Ahmedabad

City Survey Office

Sanand

Ward

Godhavi (non-farming)

Sheet No.

NA99

City Survey No.

NA516

FP No.

-

TP No.

-

Area Sq.m.

9308

Land Details

Use of property

Residential/ Charitable

Detail of specialty

Electricity Dues Details No Record Found

◀	▶
---	---

Sub Registrar Deed Details No Record Found

◀	▶
---	---

IRCMS Revenue Case Details No Record Found

Office Name	Survey no	Case no	Case Status	Disposal Date	Remarks
◀					▶

High Court/Civil Court Case Details No Record Found

Parent Office Name	Survey no	Case type	Card No	Office Name	CCIN	Petitioner	Respondent
◀							▶

Jantri Detail (Jantri Details: Price Rs. per square meter: effective from 18/04/2011) No Record Found

TP No	Valuezone	Survey no	Extension	Price of open plots	Residential flat apartment	Office shop	Price of open plots is industrial	Cultivated drinking	Cultivated drinking	
◀										▶

- 1) The land details mentioned here are for your information only and shall not be treated as official copies.**
- 2) For any additional information regarding these details, contact the Mamlatdar office or Collector office.**
- 3) (The property card starting from 21 indicates the property card of the unique ID unit property. And the property card starting from 22 indicates the property card of the unique ID unit property.)

Content Owned by Revenue Department, Government of Gujarat
© Developed by National Informatics Center (NIC), Gujarat State Centre, Gandhinagar

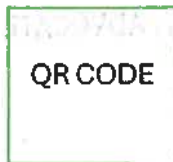
Village Specimen No. 7

Block/Survey No. **528**
 Type **Old Regime**
 Name of Farm **Pimpariyu**
 Other Details **---**

Village
 Taluka
 District

Godhavi
Sanand
Ahmedabad

Arable Land	Area He. Are. Sq. Mt.	Account No./Area/Assessment He. Are. Sq. Mt.	Noting No. and Name of Possessors
Rain-irrigation Land	0-23-47		145, 434, 744, 2011, 3792, 4164, 5029, 6066, 6067, 6068, 7100, 7376, 8391, 8407, 8806, 9505#, 9693, 10597, 10954, 11237, 11379,
Tota Area	1-23-47		
Assessment Levy (Rs.)	6.87		
Other Special Act	0.00	2009 0-20-23 203.25	NEW AGE EDUCATION AND SKILLS FOUNDATION (10722)
Water Levy (Rs.)	0.00	2201 0-49-07 6.87	Bhupesh Krushnadas Koradiya (Partner of 25%) (11379) Vinodbhai Parsottambhai Rabara (Partner of 50%) (11379) Rajenkumar Prabhudas Koradiya (Partner of 25%) (11379)
Details of Tenant as per Ganot Act		Other Rights and Encumbrance Details	
		6066, 6067, 6068, ----- Objection Application no. <9693> not approved vide Order No. R.T.S./Sr. No. 123/20, Dtd.: 24/12/20 Order <10597>, special levy Rs. 4836/- for non- agricultural land of application no. 1196 of area H. - Are. - Sq.mt. 0-74-40	



1070424113977865



Mamlatdar Office
 Sanand (Ahmedabad)

Digitally signed by:
 DS REVENUE DEPARTMENT 9
 GOVERNMENT OF GUJARAT
 Date: 28-11-2024 15:00:02 IST
 MAMLATDAR OFFICE, SANAND

#-Not approved

& - Disputable


*-Cancelled

Copy for Sale/chargeable copy
 Rs. 5.00 (Rupees Five Only)

Last note made effective on Dt. 28/10/2024, 02:04:09 as per prevailing
 conditions

BOOK NO. 02
 S.R. NO. 387
 DATE 29/11/2024
 (I. B. VAGHELA)
 NOTARY
 GOVT. OF GUJARAT (INDIA)
 EXP. DT. 10/2/2029

29 NOV 2024



NOTARY
 NOTARIAL NAME
 ISHVARJI B. VAGHELA
 GANDHINAGAR
 Reg. No. 612/09
 Exp. Dt. 10/2/2029
GOVT. OF GUJARAT

NOTARY
 NAME
 ISHVARJI B. VAGHELA
 GANDHINAGAR
 Reg. No. 612/09
 Exp. Dt. 10/2/2029
GOVT. OF GUJARAT

NOTARY
 NAME
 ISHVARJI B. VAGHELA
 GANDHINAGAR
 Reg. No. 612/09
 Exp. Dt. 10/2/2029
GOVT. OF GUJARAT

This is true and Correct
 Translation of the Original
 documents from Gujarat/
 Hindi in to English which
 Produce before me.

(I. B. VAGHELA)
 NOTARY
 GOVT. OF GUJARAT
 29 NOV 2024

IDENTIFIED BY ME

[Signature]
 ADVOCATE/PERSON
 Name.....
 Enroll No.....

29 NOV 2024

**COMPARED WITH ORIGINAL
 DOCUMENT BY ME**

[Signature]
 PERSON / ADVOCATE

29 NOV 2024



528

ગામ નમૂનો નંબર ૭

બ્લોક/ સરવે નંબર: ૫૨૮
 સત્તા પ્રકાર: જુની શરત (જુ.શ)
 ખેતરનું નામ: પીપરીયું
 અન્ય વિગતો:

ગામ/ મોજે: ગોધાવી
 તાલુકો: સાણંદ
 જિલ્લો: અમદાવાદ

લાયક જમીન	ક્ષેત્રફળ હે. આરે. ચો.મી.	ખાતા નંબર/ ક્ષેત્રફળ/ આકાર હે. આરે. ચો.મી.	નોંધ નંબરો અને કબજેદારો ના નામ
જરાયત	૧-૨૩-૪૭		૧૪૫,૪૩૪,૭૪૪,૨૦૧૧,૩૭૯૨,૪૧૬૪,૫ ૦૨૯,૬૦૬૬, ૬૦૬૭,૬૦૬૮,૭૧૦૦,૭૩૭૬,૮૩૯૧,૮૪૦૭,૮૮૦૬, ૯૫૦૫#, ૯૬૯૩,૧૦૫૯૭,૧૦૯૫૪,૧૧૨૩૭,૧૧૩૭૯,
કુલ ક્ષેત્રફળ આકાર રૂ.	૧-૨૩-૪૭ ૬.૮૭		
જુડી તથા વિશેષધારો રૂ.	૦.૦૦	૨૦૦૯ ૦-૭૪-૪૦ ૪.૧૪	NEW AGE EDUCATION AND SKILLS FOUNDATION(૧૦૭૨૨)
પાણીભાગ રૂ.	૦.૦૦	૨૨૦૧ ૦-૪૯-૦૭ ૬.૮૭	સુપેશ કૃષ્ણદાસ કોરડીયા (૨૫ ટકાના ભાગીદાર)(૧૧૩૭૯) વિનોદભાઈ પ્રસોત્તમભાઈ રબારી (૫૦ ટકાના ભાગીદાર)(૧૧૩૭૯) રાજેનકુમાર પ્રભુદાસ કોરડીયા (૨૫ ટકાના ભાગીદાર)(૧૧૩૭૯)
ગણોતિયાની વિગતો		બીજા હકો અને બોજાની વિગતો	
		૬૦૬૬,૬૦૬૭,૬૦૬૮,	
		હુ.નં.આર.ટી.એસ/અ.નં.૧૨૩/૨૦ તા.૨૪/૧૨/૨૦ થી વિવાદીની વિવાદ અરજી નામંજુર<૯૬૯૩> ખાતા નંબર-૧૧૯૬ ની હે.આરે.ચો.મી. ૦-૭૪-૪૦ વાળી જમીન બિનખેતી, વિશેષ ધારો રૂ.૪૮૩૬/- <૧૦૫૯૭>	



1070424113977865




Digitally signed by:
 DS REVENUE DEPARTMENT 9
 GOVERNMENT OF GUJARAT
 Date: 28-11-2024 15:00:02 IST
 MAMLATDAR OFFICE, SANAND



Village Specimen No. 7

Block/Survey No.	520p	Village	Godhavi
Type	Old Regime	Taluka	Sanand
Name of Farm	Jagavalu	District	Ahmedabad
Other Details	----		

Arable Land	Area He. Are. Sq. Mt.	Account No./Area/Assessment He. Are. Sq. Mt.	Noting No. and Name of Possessors
Rain-irrigation Land	0-40-47		4, 1405, 2850, 3360, 4127, 5642, 5680, 6363, 6383, 7008, 7097, 8391, 8407, 8806, 8947#, 9303, 10736, 10953,
Tota Area	0-40-47		
Assessment Levy (Rs.)	2.25		
Other Special Act	0.00	2009/0-19-20/1.07	NEW AGE EDUCATION AND SKILLS FOUNDATION (10722)
Water Levy (Rs.)	0.00	739 0-21-27 1.18	SARDAR SAROVAR NARMADA NIGAM LIMITED (4041)
Details of Tenant as per Ganot Act		Other Rights and Encumbrance Details	
		425, ----- Piece <425> Order <10577>, special levy Rs. 1248 for conversion of land of area H. - Are. - Sq.mt. 0-19-20 to non-agriculture for multipurpose use.	



1070424113972706



Mamlatdar Office
Sanand (Ahmedabad)

Digitally signed by:
DS REVENUE DEPARTMENT 9
GOVERNMENT OF GUJARAT
Date: 28-11-2024 11:47:33 IST
MAMLATDAR OFFICE, SANAND

#-Not approved

& - Disputable

*-Cancelled

Copy for Sale/chargeable copy
Rs. 5.00 (Rupees Five Only)


Last note made effective on Dt. 31/10/2023, 01:06:32 as per prevailing conditions

BOOK NO. 02-
S.R. NO. 379
DATE 29/11/2024

(I. B. VAGHELA)
NOTARY
GOVT. OF GUJARAT (INDIA)
EXP. DT. 10/2/2029

29 NOV 2024





This is true and Correct Translation of the Original documents from Gujarati/Hindi in to English which Produce before me.

(I. B. VAGHELA)
NOTARY
GOVT. OF GUJARAT
29 NOV 2024

COMPARED WITH ORIGINAL DOCUMENT BY ME


Ishvari B. Vaghela
PERSON / ADVOCATE

29 NOV 2024

IDENTIFIED BY ME

J. G. Ora
ADVOCATE/PERSON
Name: J. G. Ora
Enroll No: G. Nagar

29 NOV 2024



ગામ નમૂનો નંબર ૭

બ્લોક/ સરવે નંબર: ૫૨૦ પૈકી
 સત્તા પ્રકાર: જુની શરત (જુ.શ)
 ખેતરનું નામ: જગાવાળું
 અન્ય વિગતો:

ગામ/ મોજે: ગોધાવી
 તાલુકો: સાણંદ
 જિલ્લો: અમદાવાદ

લાયક જમીન	ક્ષેત્રફળ હે. આરે. ચો.મી.	ખાતા નંબર/ ક્ષેત્રફળ/ આકાર હે. આરે. ચો.મી.	નોંધ નંબરો અને કબજેદારો ના નામ
જરાયત	૦-૪૦-૪૭		૧૪૫,૪૩૪,૭૪૪,૨૦૧૧,૩૭૯૨,૪૦૪૧,૪૧૬૪,૫ ૦૨૯, ૬૦૬૬,૬૦૬૭,૬૦૬૮,૭૦૭૧,૭૬૮૧*,૭૮૬૯,૮૩૯૧ ,૮૪૦૭, ૮૮૦૬,૧૦૫૭૭,૧૦૯૪૨,
કુલ ક્ષેત્રફળ આકાર રૂ.	૦-૪૦-૪૭ ૨.૨૫		
જુડી તથા વિશેષધારો રૂ.	૦.૦૦	૨૦૦૯ ૦-૧૯-૨૦ ૧.૦૭	NEW AGE EDUCATION AND SKILLS FOUNDATION(૧૦૭૨૨)
પાણીભાગ રૂ.	૦.૦૦	૭૩૯ ૦-૨૧-૨૭ ૧.૧૮	સરદાર સરોવર નર્મદા નિગમ લિમિટેડ(૪૦૪૧)
ગણોતિયાની વિગતો		બીજા હકો અને બીજાની વિગતો	
		૪૨૫, ટુકડો<૪૨૫> ક્ષે.હે.આરે.ચો.મી.૦-૧૯-૨૦ વાળી જમીન મલ્ટીપર્પઝના હેતુ માટે બિનખેતી.વિશેષધારો રૂ.૧૨૪૮/- <૧૦૫૭૭>	



1070424113972706



Digitally signed by:
 DS REVENUE DEPARTMENT 9
 GOVERNMENT OF GUJARAT
 Date: 28-11-2024 11:47:33 IST
 MAMLATDAR OFFICE, SANAND



5209

Village Specimen No. 7

Block/Survey No.	521p	Village	Godhavi
Type	Old Regime	Taluka	Sanand
Name of Farm		District	Ahmedabad
Other Details	----		

Arable Land	Area He. Are. Sq. Mt.	Account No./Area/Assessment He. Are. Sq. Mt.	Noting No. and Name of Possessors
Rain-irrigation Land	1-36-58		293, 1335, 1812, 1822, 2028, 5056, 5879, 6171, 7027, 7233, 7881*, 9126, 9212, 9213, 10635, 10970, 10972#,
Waste Land - A	0-02-02		
Tota Area	1-38-60		
Assessment Levy (Rs.)	7.56		
Other Special Act	0.00	2009 0-87-09 4.82	NEW AGE EDUCATION AND SKILLS FOUNDATION (10722)
Water Levy (Rs.)	0.00	739 0-49-49 2.74	SARDAR SAROVAR NARMADA NIGAM LIMITED (4041)
Details of Tenant as per Ganot Act		Other Rights and Encumbrance Details	
		407, 1036, 7965, 9113	
		----- Order <10635>, special levy Rs. 5661/- for non- agricultural land of application no. 1547 of area H. – Are. – Sq.mt. 0-87-09	

BOOK NO. -02-
SIR. NO. 380
DATE. 29/11/2024

(I. B. VAGHELA)
NOTARY
GOVT. OF GUJARAT (INDIA)
EXP. DT. 10/2/2029



29 NOV 2024



Digitally signed by:
DS REVENUE DEPARTMENT 9
GOVERNMENT OF GUJARAT
Date: 28-11-2024 11:47:23 IST
MAMLATDAR OFFICE, SANAND

1070424113972707

Mamlatdar Office
Sanand (Ahmedabad)

#-Not approved

& - Disputable

*-Cancelled

Copy for Sale/chargeable copy
Rs. 5.00 (Rupees Five Only)

Last note made effective on Dt. 06/11/2023, 02:07:55 as per prevailing
conditions



This is true and Correct
 Translation of the Original
 documents from Gujarati/
 Hindi in to English which
 Produce before me.

(I. B. VAGHELA)
 NOTARY
 GOVT. OF GUJARAT

29 NOV 2024

COMPARED WITH ORIGINAL
 DOCUMENT BY ME

I. B. Vaghela
 PERSON / ADVOCATE

29 NOV 2024

IDENTIFIED BY ME

I. B. Vaghela
 ADVOCATE/PERSON
 Name *I. B. Vaghela*
 Address *Gandhinagar*

29 NOV 2024



ગામ નમૂનો નંબર ૭

બ્લોક/ સરવે નંબર: ૫૨૧ પૈકી
 સત્તા પ્રકાર: જુની શરત (જુ.શ)
 ખેતરનું નામ:
 અન્ય વિગતો:

ગામ/ મોજ: ગોધાવી
 તાલુકો: સાણંદ
 જિલ્લો: અમદાવાદ

લાયક જમીન	ક્ષેત્રફળ હે. આરે. ચો.મી.	ખાતા નંબર/ ક્ષેત્રફળ આકાર હે. આરે. ચો.મી.	નોંધ નંબરો અને કબજેદારો ના નામ
જરાયત	૧-૩૬-૫૮		૨૯૩,૧૩૩૫,૧૮૧૨,૧૮૨૨,૨૦૨૮,૫૦૫૬,૫ ૮૭૯,૬૧૭૧,
પો.ખ. અ	૦-૦૨-૦૨		૭૦૨૭,૭૨૩૩,૭૮૮૧*,૯૧૨૬,૯૨૧૨,૯૨૧૩,૧૦૬૩ ૫,૧૦૯૭૦,
કુલ ક્ષેત્રફળ	૧-૩૮-૬૦		૧૦૯૭૨#
આકાર રૂ.	૭.૫૬	૨૦૦૯ ૦-૮૭-૦૯ ૪.૮૨	NEW AGE EDUCATION AND SKILLS FOUNDATION(૧૦૭૨૨)
જુડી તથા વિશેષધારો રૂ	૦.૦૦	૭૩૯ ૦-૪૯-૪૯ ૨.૭૪	સરદાર સરવર નર્મદા બિઝિનેસ લિમિટેડ(૪૦૪૧)
પાણીભાગ રૂ.	૦.૦૦		
ગણતીયાની વિગતો		બીજા હકો અને બોજાની વિગતો	
		૪૦૭,૧૦૩૬,૭૯૬૫,૯૧૧૩,	
		ખાતા નંબર-૧૫૪૭ ની હે.આરે.ચો.મી. ૦-૮૭-૦૯ વાળી જમીન બિનખેતી, વિશ્વ ધારો રૂ.૫૬૬૧/- <૧૦૬૩૫>	



1070424113972707



Digitally signed by:
 DS REVENUE DEPARTMENT 9
 GOVERNMENT OF GUJARAT
 Date: 28-11-2024 11:47:23 IST
 MAMLATDAR OFFICE, SANAND



5/10/20

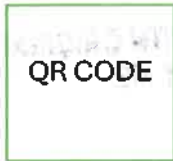
5/10/20

5/10/20

Village Specimen No. 7

Block/Survey No.	499	Village	Godhavi
Type	Non-Agriculture	Taluka	Sanand
Name of Farm	Vandariyu	District	Ahmedabad
Other Details	----		

Arable Land	Area He. Are. Sq. Mt.	Account No./Area/Assessment He. Are. Sq. Mt.	Noting No. and Name of Possessors
Rain-irrigation Land	0-06-07		1,432,834,2881,2887,3270,4127 5642,5680,6362,6383,6965,7095
Tota Area	0-06-07		8391,8409,8806
Assessment Levy (Rs.)	0.37		8947#,9303,10952
Other Special Act			
Water Levy (Rs.)	61.00	2009/0-06-07/61.37	NEW AGE EDUCATION AND SKILLS FOUNDATION (10722)
	0.00		
Details of Tenant as per Ganot Act		Other Rights and Encumbrance Details	
		425, 4169,4484,5770.6056,6383,6965	
		----- Piece <425> Non-Agriculture Purpose <6965> Objection Application no. <9303> not approved vide Order No. R.T.S./Sr. No. 180/18, Dtd.: 31/07/19	



1070424113972705



Mamlatdar Office
Sanand (Ahmedabad)

Digitally signed by:
DS REVENUE DEPARTMENT 9
GOVERNMENT OF GUJARAT
Date: 28-11-2024 11:47:40 IST
MAMLATDAR OFFICE, SANAND


#-Not approved & - Disputable *-Cancelled Copy for Sale/chargeable copy
Rs. 5.00 (Rupees Five Only)

Last note made effective on Dt. 31/10/2023, 01:06:48 as per prevailing conditions

BOOK NO. 02
S.R. NO. 372
DATE 29/11/2024

(I. B. VAGHELA)
NOTARY
GOVT. OF GUJARAT (INDIA)
EXP. DT. 10/2/2029

29 NOV 2024





This is true and Correct Translation of the Original documents from Gujarati/ Hindi in to English which Produce before me.

(I. B. VAGHELA)
NOTARY
GOVT. OF GUJARAT

29 NOV 2024

IDENTIFIED BY ME

ADVOCATE/PERSON

Name.....

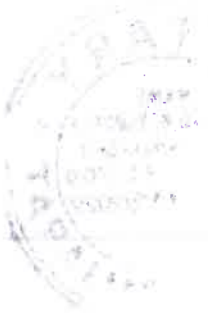
Town No. G. Inagar.....

29 NOV 2024

COMPARED WITH ORIGINAL DOCUMENT BY ME

PERSON / ADVOCATE

29 NOV 2024



29 NOV 2024

ગામ નમૂનો નંબર ૭

બ્લોક/ સરવે નંબર: ૪૯૯

સત્તા પ્રકાર: બીન ખેતી

ખેતરનું નામ: બાદરુચું

અન્ય વિગતો:

ગામ/ મોજા:

ગોધાવી

તાલુકો:

સાણંદ

જિલ્લો:

અમદાવાદ

લાયક જમીન	ક્ષેત્રફળ હે. આરે. ચો.મી.	ખાતા નંબર/ ક્ષેત્રફળ/ આકાર હે. આરે. ચો.મી.	નોંધ નંબરો અને કબજેદારો ના નામ
જરાયત	૦-૦૬-૦૭		૧,૪૩૨,૮૩૪,૨૮૮૧,૨૮૮૭,૩૨૭૦,૪૧૨૭,૫૬૪૨, ૫૬૮૦,૬૩૬૨,૬૩૮૩,૬૯૬૫,૭૦૯૫, ૮૩૯૧,૮૪૦૭,૮૮૦૬, ૮૯૪૭#,૯૩૦૩,૧૦૯૫૨,
કુલ ક્ષેત્રફળ	૦-૦૬-૦૭		
આકાર રૂ.	૦.૩૭		
જુડી તથા વિષેશધારો રૂ.	૬૧.૦૦	૨૦૦૯ ૦-૦૬-૦૭ ૬૧.૩૭	NEW AGE EDUCATION AND SKILLS FOUNDATION(૧૦૭૨૨)
પાણીભાગ રૂ.	૦.૦૦		
ગણોતિયાની વિગતો	બીજા હકો અને બોજાની વિગતો		
	૪૨૫,૪૧૬૯,૪૪૮૪,૫૭૭૦,૬૦૫૬,૬૩૮૩,૬૯૬૫, દુકડો<૪૨૫> રહેણાંકના હેતુ માટે બિનખેતી<૬૯૬૫> હુ.નં.આર.ટી.એસ/અ.નં.૧૮૦/૧૮ તા.૩૧/૦૭/૧૯ થી વિવાદીની વિવાદ અરજી નામંજુર<૯૩૦૩>		



1070424113972705



Digitally signed by:

DS REVENUE DEPARTMENT 9

GOVERNMENT OF GUJARAT

Date: 28-11-2024 11:47:40 IST

MAMLATDAR OFFICE, SANAND



#-નામંજુર &-તકરારી *-૨૯

છેલ્લી નોંધની અસર આપ્યા તા.૩૧/૧૦/૨૦૨૩ ૦૧:૦૬:૪૮ ની સ્થિતિએ

સૌજન્ય : રાષ્ટ્રીય સૂચના-વિજ્ઞાન કેન્દ્ર, ગુજરાત રાજ્ય

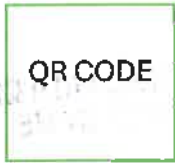
વેચાણની નકલ/ Chargable Copy અંકે રૂ. ૫.૦૦/- (રૂપિયા પાંચ પુરા).

Page 1 of 1

Village Specimen No. 7

Block/Survey No.	498	Village	Godhavi
Type	Non-Agriculture	Taluka	Sanand
Name of Farm	Vandariyu	District	Ahmedabad
Other Details	---		

Arable Land	Area He. Are. Sq. Mt.	Account No./Area/Assessment He. Are. Sq. Mt.	Noting No. and Name of Possessors
Rain-irrigation Land	0-20-23		4, 1155, 2881, 2887, 3270, 4127, 5642, 5680, 6170, 6365, 6383, 6965, 7098, 8391, 8407, 8806, 8947#, 9303, 10941
Tota Area	0-20-23		
Assessment Levy (Rs.)	1.25		
Other Special Act	202.00	2009/0-20-23/203.25	NEW AGE EDUCATION AND SKILLS FOUNDATION (10722)
Water Levy (Rs.)	0.00		
Details of Tenant as per Ganot Act	Other Rights and Encumbrance Details		
	425, 448, 1155, 4169, 4484, 5770, 6056, 6170, 6382, 6383, 6965		
	Piece <425> Non-Agriculture Purpose <6965> Objection Application no. <9303> not approved vide Order No. R.T.S./Sr. No. 180/18, Dtd.: 31/07/19		



1070424113966443



Mamlatdar Office
Sanand (Ahmedabad)

Digitally signed by:
DS REVENUE DEPARTMENT 9
GOVERNMENT OF GUJARAT
Date: 27-11-2024 17:01:33 IST.
MAMLATDAR OFFICE, SANAND

#-Not approved & - Disputable * Cancelled Copy for Sale/chargeable copy
Rs. 5.00 (Rupees Five Only)

Last note made effective on Dt. 31/10/2023, 01:06:23 as per prevailing conditions

BOOK NO - 02 -
S.R. NO - 371 -
DATE 29 / 11 / 2024

(I. B. VAGHELA)
NOTARY
GOVT. OF GUJARAT (INDIA)
EXP. DT. 10/2/2029

29 NOV 2024



698



This is true and Correct Translation of the Original documents from Gujarati Hindi in to English which Produce baide me



(I. B. VAGHELA)
NOTARY
GOVT. OF GUJARAT
29 NOV 2024

IDENTIFIED BY ME

ADVOCATE/PERSON

Name: I. B. Vaghela

Gandhinagar

29 NOV 2024

COMPARED WITH ORIGINAL DOCUMENT BY ME

PERSON / ADVOCATE

29 NOV 2024



ગામ નમૂનો નંબર ૭

બ્લોક/ સરવે નંબર: ૪૯૮ ✓
 સત્તા પ્રકાર: બીન ખેતી
 ખેતરનું નામ: વાંદરીયું
 અન્ય વિગતો:

ગામ/ મોજે: ગોધાલી
 તાલુકો: સાણંદ
 જિલ્લો: અમદાવાદ

લાયક જમીન	ક્ષેત્રફળ હે. આરે. ચો.મી.	ખાતા નંબર/ ક્ષેત્રફળ/ આકાર હે. આરે. ચો.મી.	નોંધ નંબરો અને કબજેદારો ના નામ
જરાયત	૦-૨૦-૨૩		૪,૧૧૫૫,૨૮૮૧,૨૮૮૭,૩૨૭૦,૪૧૨૭,૫૬૪૨,૫ ૬૮૦, ૬૧૭૦,૬૩૬૫,૬૩૮૩,૬૯૬૫, ૭૦૯૮,૮૩૯૧,૮૪૦૭,૮૮૦૬, ૮૮૪૭#,૯૩૦૩,૧૦૯૪૧,
કુલ ક્ષેત્રફળ આકાર રૂ.	૦-૨૦-૨૩ ૧.૨૫		
જુડી તથા વિશેષધારો રૂ.	૨૦૨.૦૦	૨૦૦૯ ૦-૨૦-૨૩ ૨૦૩.૨૫	NEW AGE EDUCATION AND SKILLS FOUNDATION(૧૦૭૨૨)
પાણીભાગ રૂ.	૦.૦૦		
ગણતિયાની વિગતો	બીજા હકો અને બોજાની વિગતો		
	૪૨૫,૪૪૮,૧૧૫૫,૪૧૬૯,૪૪૮૪,૫૭૭૦,૬૦૫૬,૬૧૭૦, ૬૩૮૨,૬૩૮૩,૬૯૬૫. ----- ટુકડો<૪૨૫> રહેણાંકના હેતુ માટે બિનખેતી<૬૯૬૫> હુ.નં.આર.ટી.એસ/અ.નં.૧૮૦/૧૮ તા.૩૧/૦૭/૧૯ થી વિવાદીની વિવાદ અરજી નામંજુર<૯૩૦૩>		



1070424113966443



Digitally signed by:
 DS REVENUE DEPARTMENT 9
 GOVERNMENT OF GUJARAT
 Date: 27-11-2024 17:01:33 IST
 MAMLATDAR OFFICE, SANAND





HOME (<https://anyror.gujarat.gov.in/>) / URBAN LAND RECORD (GeneralReport_IDB.aspx) / SURVEY NUMBER DETAILS

Property card details

- 1) The land details mentioned here are for your information only and shall not be treated as official copies.
 - 2) For any additional information regarding these details, contact the Mamlatdar office or Collector office.
 - 3) (The property card starting from 21 shows the property card of the unique ID unit property. And the property card starting from 22 shows the property card of the unique ID unit property.)
- **The information provided online is updated, and no physical visit is required for this information.

Property Unique ID : 210005497092

District

As of 14/11/2024 06:00:47

Ahmedabad

City Survey Office

Sanand

Ward

Godhavi (non-cultivated)

Sheet No.

NA99

City Survey No.

NA539

FP No.

-

TP No.

-

Area Sq.m.

17503

Land Details

Use of property

Residential/ Charitable

Detail of specialty

Tenure

C - Lands liable to pay revenue to the Government under Section 48 of the Gujarat Land Revenue Code, 1879.

Basis of Entitlement In 2023 (to the extent discoverable) based on resolution of Inquiry Officer

Another burden**original holder**

[Dilipsingh Bahadursang]

[Ranjitsingh Bahadursang]

[Kiritsingh Bahadursingh]

[Premilaben Te Jagdish Singh Bahadursingh Vighwa]

[Hetalben Jagdishsingh]

[Rabindrasingh Jagdish Singh]

Current Holder

NEW AGE EDUCATION AND SKILLS FOUNDATION (H)

Note no

20 (GetEnoDetails_IDB.aspx?eno=

20&TRANSDT=17/05/2023&sno=NA539&shno=NA99&wardcd=30380&ctscd=32) , 35

(GetEnoDetails_IDB.aspx?eno=

35&TRANSDT=31/10/2023&sno=NA539&shno=NA99&wardcd=30380&ctscd=32) ,

Property Tax Details No Record Found

Total Pending Dues (₹.)	Milkat Number	Owner Name

Electricity Dues Details No Record Found

--

Sub Registrar Deed Details No Record Found

◀	▶
---	---

IRCMS Revenue Case Details No Record Found

Office Name	Survey No	Case No	Case Status	Disposal Date	Remarks
◀					▶

High Court/Civil Court Case Details No Record Found

Parent Office Name	Survey no	Case type	Card No	Office Name	CCIN	Petitioner	Respondent
◀							▶

Jantri Detail (Jantri Details: Price Rs. per square meter: effective from 18/04/2011). No Record Found

TP No	Valuezone	Survey no	Extension	Price of open plots	Residential flat apartment	Office shop	Price of open plots is industrial	Cultivated drinking	Cultivated drinking
◀									▶

- 1) The land details mentioned here are for your information only and shall not be treated as official copies.
- 2) For any additional information regarding these details, contact the Mamlatdar office or Collector office.
- 3) (Property card starting from 21 indicates the property card of the unique I.D. property. And property card starting from 22 indicates the property card of the unique I.D. unit property.)

Content Owned by Revenue Department, Government of Gujarat
© Developed by National Informatics Centre (NIC), Gujarat State Centre, Gandhinagar

HOME (<https://anyror.gujarat.gov.in/>) / URBAN LAND RECORD (GeneralReport_IDB.aspx) / SURVEY NUMBER DETAILS

Property card details

- 1) The land details mentioned here are for your information only and shall not be treated as official copies.
 - 2) For any additional information regarding these details, contact the Mamlatdar office or Collector office.
 - 3) (The property card starting from 21 shows the property card of the unique ID unit property. And the property card starting from 22 shows the property card of the unique ID unit property.)
- **The information provided online is updated, and no physical visit is required for this information.**

Property Unique ID : 210005584518

District

Ahmedabad

City Survey Office

Sanand

Ward

Godhavi (non-cultivated)

Sheet No.

NA99

City Survey No.

NA540/1

FP No.

-

TP No.

-

Area Sq.m.

7603

Land Details

Use of property

Residential/ Charitable

Detail of specialty

As of 14/11/2024 06:17:52

Tenure

C - Lands liable to pay revenue to the Government under Section 48 of the Gujarat Land Revenue Code, 1879.

Basis of Entitlement in 2023 (to the extent discoverable) based on resolution of Inquiry Officer

Another burden**original holder**

[Gumansang Devisang]

[Ghanshyambhai Baldevbhai]

[Indrajit Singh Keshari Singh]

[Rajendra Singh Keshri Singh]

[Ajay Singh Pravin Singh Vadhela]

[Pradipsih Pravin Singh Vadhela]

Current Holder

NEW AGE EDUCATION AND SKILLS FOUNDATION (H)

Note no

58 (GetEnoDetails_IDB.aspx?eno=

58&TRANSDT=23/12/2023&sno=NA540/1&shno=NA99&wardcd=30380&ctscd=32) ,

Property Tax Details No Record Found

Total Pending Dues (₹.)	Milkat Number	Owner Name

Electricity Dues Details No Record Found

--

Sub Registrar Deed Details No Record Found

IRCMS Revenue Case Details No Record Found

Office Name	Survey no	Case no	Case Status	Disposal Date	Remarks

High Court/Civil Court Case Details No Record Found

Parent Office Name	Survey no	Case type	Card No	Office Name	CCIN	Petitioner	Respondent

Jantri Detail (Jantri Details: Price Rs. per square meter: effective from 18/04/2011) No Record Found

TP No	Valuezone	Survey no	Extension	Price of open plots	Residential flat apartment	Office shop	Price of open plots is industrial	Cultivated drinking	Cultivated drinking

- 1) The land details mentioned here are for your information only and shall not be treated as official copies.
- 2) For any additional information regarding these details, contact the Mamlatdar office or Collector office.
- 3) (Property card starting from 21 indicates the property card of the unique I.D. property. And property card starting from 22 indicates the property card of the unique I.D. unit property.)

Content Owned by Revenue Department, Government of Gujarat

© Developed by National Informatics Center (NIC), Gujarat State Centre, Gandhinagar

[HOME \(https://anyror.gujarat.gov.in/\)](https://anyror.gujarat.gov.in/) / [URBAN LAND RECORD \(GeneralReport_IDB.aspx\)](#) / SURVEY NUMBER DETAILS

Property card details

- 1) The land details mentioned here are for your information only and shall not be treated as official copies.
 - 2) For any additional information regarding these details, contact the Mamlatdar office or Collector office.
 - 3) (The property card starting from 21 shows the property card of the unique ID unit property. And the property card starting from 22 shows the property card of the unique ID unit property.)
- **The information provided online is updated, and no physical visit is required for this information.**

Property Unique ID : 210005562910

District

As of 14/11/2024 06:13:14

Ahmedabad

City Survey Office

Sanand

Ward

Godhavi (non-farming)

Sheet No.

NA99

City Survey No.

NA680

FP No.

-

TP No.

-

Area Sq.m.

3845

Land Details

Use of property

Residential/ Charitable

Detail of specialty

Tenure

C - Lands llable to pay revenue to the Government under Section 48 of the Gujarat Land Revenue Code, 1879.

Basis of Entitlement in 2023 (to the extent discoverable) based on resolution of Inquiry Officer

Another burden

original holder

[Sanjay Singh Mahipat Singh]

[Vijay Singh Mahipat Singh]

[Anil Singh Mahipat Singh]

Current Holder

NEW AGE EDUCATION AND SKILLS FOUNDATION (H)

Note no

29 (GetEnoDetails_IDB.aspx?eno=29&TRANSDT=31/10/2023&sno=NA680&shno=NA99&wardcd=30380&ctscd=32) ,

Property Tax Details No Record Found

Total Pending Dues (₹.)	Milkat Number	Owner Name

Electricity Dues Details No Record Found

--

Sub Registrar Deed Details No Record Found

--

IRCMS Revenue Case Details No Record Found

Office Name	Survey no	Case no	Case Status	Disposal Date	Remarks
←					

High Court/Civil Court Case Details No Record Found

Parent Office Name	Survey no	Case type	Card No	Office Name	CCIN	Petitioner	Respondent
←							

Jantri Detail (Jantri Details: Price Rs. Per Square Meter: Effective Date 18/04/2011) No Record Found

TP No	Valuezone	Survey no	Extension	Price of open plots	Residential flat apartment	Office shop	Price of open plots is industrial	Cultivated drinking	Cultiv be. dri
←									

- 1) The land details mentioned here are for your information only and shall not be treated as official copies.
- 2) For any additional information regarding these details, contact the Mamlatdar office or Collector office.
- 3) (The property card starting from 21 indicates the property card of the unique ID unit property. And the property card starting from 22 indicates the property card of the unique ID unit property.)

HOME / RURAL LAND RECORD (./LandRecordRural.aspx) / SURVEY NUMBER DETAIL

સરવે નંબરને લગતી સંપૂર્ણ વિગતો

* અહીં દર્શાવેલ જમીનની વિગતો ફક્ત આપની જાણ માટે જ છે જેને સત્તાવાર નકલ તરીકે ગણવામાં આવશે નહીં. આ વિગતો અંગે કોઈ પણ વધારાની માહિતી મેળવવી હોય તો જે તે મામલતદાર કચેરી અથવા કલેક્ટર કચેરીનો સંપર્ક કરવો.

** The information provided online is updated, and no physical visit is required for this information. For additional information you may visit respective office.

* તા.19/12/2023 01:02:48 ની સ્થિતિએ

District (જિલ્લો)

અમદાવાદ

Taluka (તાલુકો)

સાણંદ

Village (ગામ)

ગોધાવી

Survey/ Block Number (સરવે/ બ્લોક નંબર)

૫૪૦/૨/૨

UPIN (Unique Property Identification Number)

10704012005400005

Land Details (જમીનની વિગતો)

Total Area (H.Are.SqMt.) (કુલ ક્ષેત્રફળ હે.આરે.ચોમી.) :

૦.૫૭-૮૦

Total Assessment Rs. (કુલ આકાર રૂ.) :

૨.૫૮

Tenure (સત્તાપ્રકાર) :

બીન ખેતી

Land Use (જમીનનો ઉપયોગ) :

બીન ખેતી

Name of farm (ખેતરનું નામ) :

Other Details (રીમાર્ક્સ) :

Ownership Details (ખાતેદારની વિગતો)

ખાતા નંબર | ક્ષેત્રફળ | આકાર |

નોંધ નંબરો તથા ખાતેદાર

૧૦૩,૧૫૩૮,૧૫૩૯,૩૩૭૦,૩૪૨૬,૪૦૪૧,૪૯૫૫*,૬૧૭૧,

૭૩૦૪*,૭૩૦૫,૮૨૦૧,૯૧૫૮,૯૨૪૨,૯૨૮૮,૯૩૦૪,૯૪૩૦,

૯૯૨૯,૯૯૬૮,૧૧૦૨૯,

૨૦૦૯ | ૦-૫૭-૮૦ | ૨.૫૮

NEW AGE EDUCATION AND SKILLS FOUNDATION(૧૦૭૨૨)

Boja and Other Rights Details (બોજા અને બીજા હક્ક ની વિગતો)

બોજા અને બીજા હક્ક ની વિગતો

હે.આરે.યો.મી. ૦-૫૭-૮૦ વાળી જમીન અંગે બિનખેતી હેતુ (બહુહેતુક ઉપયોગ) માટે પરવાનગી, વિશેષ ધારો રૂ.૩૪૬૮૧-૯૯૨૯૮

Tenant Details (ગણોતિયાની વિગતો)

ગણોતિયા

Crop Details (પાક ની વિગતો)

No Records Found

Entry Details	નોંધ નંબર નોંધની તારીખ ફેરફારનો પ્રકાર નોંધની સ્થિતિ	નોંધની વિગત	ફેરફારને સંબંધિત સરવે નંબર
103			
1538			
1539			
3370			
3426	11029 19/10/2023 વેચાણ પ્રમાણિત	૧. રવિરાજ કૈલાશસિંહ ગઢવી ર. રીતુરાજસિંહ કૈલાશસિંહ ગઢવી ના નામે આવેલ ખાતા નંબર-૧૮૦૮ સર્વે/બ્લોક નંબર-૫૪૦/૨/૨ ની ક્ષેત્રફળ હે.આરે.યો.મી. ૦-૫૭-૮૦ વાળી બીનખેતીની ખુલ્લી જમીન રજી.દસ્તાવેજ નંબર-૮૯૩૯ તારીખ ૦૮/૦૪/૨૦૨૩ થી રૂ.૧,૦૬,૯૩,૦૦૦/- અંકે રૂપિયા એક કરોડ છ લાખ ત્રાંણુ હજાર પુરામાં NEW AGE EDUCATION AND SKILLS FOUNDATION ને વેચાણ આપતાં રજી.દસ્તાવેજ તથા અનુ.નં.૨ ની પ્રમાણિત નકલના આધારે નોંધ થવાની માંગણી થતાં ખરીદનારના નામે કરવા નોંધ કરી.	540/૨/૨(1808)
4041			
4955*			
6171			
7304*			
7305			
8201			
9158	9968 23/11/2021 વેચાણ પ્રમાણિત	૧. વાઘેલા મહાવીરસિંહ પોપટસિંહ ર. દિલાવરસિંહ દોલતસિંહ વાઘેલા ૩. પટેલ પરેશ દિનેશભાઈ ડ. મહેતા રાજીવ મહેશકુમાર ના નામે આવેલ ખાતા નંબર-૧૬૫૮ સર્વે/બ્લોક નંબર-૫૪૦/૨/૨ ની ક્ષેત્રફળ હે.આરે.યો.મી. ૦-૫૭-૮૦ વાળી મલ્ટીપર્પઝ/બહુહેતુક ઉપયોગ માટેની બીનખેતીની જમીન રજી.દસ્તાવેજ નંબર-૧૭૧૩૩ તા.૨૨/૧૦/૨૦૨૧ થી રૂ.૯૯,૦૦,૦૦૦/- અંકે રૂપિયા નવ્વાણું લાખ પુરામાં ૧. રવિરાજ કૈલાશસિંહ ગઢવી ર. રીતુરાજસિંહ કૈલાશસિંહ ગઢવી ને વેચાણ આપતાં રજી.દસ્તાવેજ તથા અનુ.નં.૨ ની પ્રમાણિત નકલના આધારે નોંધ થવાની માંગણી થતાં ખરીદનારના નામે કરવા નોંધ કરી.	540/૨/૨(1658)
9242			
9288			
9304			
9430			
9929			
9968			
11029			

9929

16/10/2021

બીન ખેતી

પ્રમાણિત

મોજે ગોધાવી તાલુકા સાણંદ જિલ્લા અમદાવાદ ના સરવે/બ્લોક નંબર ૫૪૦/૨/૨ (ખાતા નંબર ૧૬૫૮) ક્ષેત્રફળ ૫,૭૮૦.૦૦ ચો.મી. માટે અરજદારશ્રી દિલાવરસિંહ દોલતસિંહ વાઘેલા એ ગુજરાત જમીન મહેસૂલ અધિનિયમ-૧૯૭૯ ની કલમ-૬૫ હેઠળ બિનખેતી પરવાનગી મેળવવા તા. ૧૮/૦૫/૨૦૨૧ ના રોજ ઓનલાઇન અરજી થી માંગણી કરતાં કલેક્ટરશ્રી અમદાવાદ ના તા. ૧૬/૧૦/૨૦૨૧ ના હુકમ ક્રમાંક. ૨૨૮૨/૦૭/૦૪/૦૧૨/૨૦૨૧ મુજબ બિનખેતીના હેતુ માટે હુકમમાં જણાવેલ શરતોને આધીન મંજૂરીની આથી નોંધ કરવામાં આવી. *** વિશેષધારો દર ચો.મી. રૂા. ૦.૬૦ પૈસા મુજબ વાર્ષિક રૂા. ૩,૪૬૮.૦૦, રૂપાંતર કર દર ચો.મી. રૂા. ૪૦.૦૦ પૈસા મુજબ રૂા. ૨,૩૧,૨૦૦.૦૦, લોકલ ફંડ દર ચો.મી. રૂા. ૦.૩૦ પૈસા મુજબ રૂા. ૧,૭૩૪.૦૦, શિક્ષણ ઉપકર દર ચો.મી. રૂા. ૦.૧૫ પૈસા મુજબ વાર્ષિક રૂા. ૮૬૭.૦૦ તથા માપણી ફી રૂા. ૧,૮૦૦.૦૦ જમા લેવાયેલ છે.

540/૨/૨(1658)

9430

16/11/2019

વેચાણ

પ્રમાણિત

૧. ધમેન્દ્રસિંહ રામસંગ ૨. મીનાક્ષીબા રામસંગ (મીનાક્ષીબા ઉર્ફે મીનાક્ષીબેન તે રામસંગના પુત્રી અને નરેન્દ્રસિંહ ઝાલાના પત્ની) ૩. નયનાબા રામસંગ (નયનાબા ઉર્ફે નયના તે રામસંગના પુત્રી અને વિજયસિંહ જાડેજાના પત્ની) ૪. દિપકસિંહ જીવણસિંહ વાઘેવા ૫. સંજયસિંહ જીવણસિંહ વાઘેવા ના નામે આવેલ ખાતા નંબર-૧૬૨૪ સર્વે/બ્લોક નંબર-૫૪૦/૨/૨ ની ક્ષેત્રફળ હે.આરે.યો.મી. ૦-૫૭-૮૦ વાળી જુની શરતની ખેતીની જમીન રજી.દસ્તાવેજ નંબર - ૧૧૧૪૯ તારીખ ૦૪/૧૦/૨૦૧૯ થી રૂ.૭૬,૦૦,૦૦૦/- અંકે રૂપિયા છોત્તેર લાખ પુરામાં ૧. વાઘેવા મહાવીરસિંહ પોપટસિંહ ૨. દિલાવરસિંહ દોલતસિંહ વાઘેવા ૩. પટેલ પરેશ દિનેશભાઈ ૪. મહેતા રાજીવ મહેશકુમાર ને વેચાણ આપતાં રજી.દસ્તાવેજ તથા અનુ.નં.૨ ની પ્રમાણિત નકલના આધારે નોંધ થવાની માંગણી થતાં ખરીદનારના નામે કરવા નોંધ કરી.

540/૨/૨(1624)

9304

31/08/2019

KJP દુરસ્તી
પ્રમાણિત

મે. ડીસ્ટ્રીક્ટ ઇન્સ્પેક્ટર વેન્ડ રેકર્ડ્ઝ
અમદાવાદના નંબર કે.જે.પી./એસ.આર. ૨૭
તા.૦૮/૦૮/૨૦૧૯ થી પુ.પ.નં. ૩૨ ભરાઇ આવતાં
તેમાં જણાવ્યા મુજબ રેકર્ડ્ઝમાં ફેરફાર પકડવા
નોંધ કરી. હાલે કોમ્પ્યુટર ૭/૧૨ માં નીચે
મુજબની સ્થિતિ છે.

540/૨૫(810)

..... ખાતા
સર્વે/બ્લોક ક્ષેત્રફળ કબજેદાર નંબર નંબર
હે.આરે.યો.મી. ૮૧૦ ૫૪૦/૨૫૧૦ ૦-૮૬-૭૦
દિલીપસિંહ કાનજીભાઈ વિગેરે પુ.પ.નં. ૩૨ થી
નીચે મુજબ ફેરફાર કરવાપાત્ર થાય છે.

.....
સર્વે/બ્લોક હિસ્સા ક્ષેત્રફળ કબજેદાર નંબર
નંબર હે.આરે.યો.મી. ૫૪૦/૨ ૧ જરા. ૦-૨૮-૮૦
દિલીપસિંહ કાનજીભાઈ દશરથસિંહ
કાનજીભાઈ જશવંતસિંહ કાનજીભાઈ કુન્દનબા
કાનજીભાઈ નાનુબા કાનજીભાઈ ચંદનસંગ ની
વિધવા સંગીતાબા બળવંતસંગ હેમેન્દ્રસિંહ
બળવંતસંગ રૂપાબા બળવંતસંગ જયાબા
બળવંતસંગ કાનજીભાઈ ની વિધવા ૫૪૦/૨ ૨
જરા. ૦-૫૭-૮૦ ધર્મેન્દ્રસિંહ રામસંગ મીનાક્ષીબા
રામસંગ નયનાબા રામસંગ બચીબેન તે
જીવણસિંહ ચંદનસંગ વિધવા દિપકસિંહ
જીવણસિંહ વાઘેલા સંજયસિંહ જીવણસિંહ
વાઘેલા નોંધ : ૫૪૦/૨/૧ માં દાખલ થતાં નામો
પૈકી નાનુબા કાનજીભાઈ ચંદનસંગની વિધવા નું
નામ નોંધ નંબર - ૯૨૪૨ તા.૨૮/૦૬/૨૦૧૯ તથા
૫૪૦/૨/૨ માં દાખલ થતાં નામો પૈકી બચીબેન
તે જીવણસિંહ ચંદનસંગ વિધવા નું નામ નોંધ
નંબર - ૯૧૫૮ તા.૦૧/૦૪/૨૦૧૯ થી કમી થયેલ
હોઇ તેમના નામ દાખલ કરવાના રહેતા નથી.
૭/૧૨ ની બીજા હકકની તમામ નોંધો યથાવત
રહેશે. ૭/૧૨ માં છેવટના નામ ધ્યાને લેવાના
રહેશે.

9288

13/08/2019

KJP દુરસ્તી

પ્રમાણિત

મે. ડીસ્ટ્રીકટ ઇન્સ્પેક્ટર લેન્ડ રેકર્ડઝ
અમદાવાદના નંબર કે.જે.પી./એસ.આર. ૯૮૨
તા.૨૦/૦૭/૨૦૧૯ થી પુ.પ.નં. ૩૦ ભરાઇ આવતાં
તેમાં જણાવ્યા મુજબ રેકર્ડમાં ફેરફાર પકડવા
નોંધ કરી. હાલે કોમ્પ્યુટર ૭/૧૨ માં નીચે
મુજબની સ્થિતિ છે.

540/૧૫(129),

540/૧૫(739),

540/૨૫(739),

540/૨૫(810)

..... ખાતા
સર્વે/બ્લોક ક્ષેત્રફળ કબજેદાર નંબર નંબર
હે.આરે.યો.મી. ૧૨૯ ૫૪૦/૧૫૧કી ૦-૭૬-૦૩
ગુમાનસંગ દેવીસંગ વિ. ૭૩૯ ૫૪૦/૧૫૧કી
૦-૧૮-૦૬ સરદાર સરોવર નર્મદા નિગમ વિ.
૭૩૯ ૫૪૦/૨૫૧કી ૦-૦૮-૪૦ સરદાર સરોવર
નર્મદા નિગમ વિ. ૮૧૦ ૫૪૦/૨૫૧કી ૦-૦૮-૬૭
દિલીપસિંહ કાનજીભાઇ વિગેરે પુ.પ.નં. ૩૦ થી
નીચે મુજબ ફેરફાર કરવાપાત્ર થાય છે.

.....
સર્વે/બ્લોક હિસ્સા ક્ષેત્રફળ કબજેદાર નંબર
નંબર હે.આરે.યો.મી. ૫૪૦ ૧ જરા. ૦-૭૬-૦૩
ગુમાનસંગ દેવીસંગ ઘનશ્યામભાઇ બળદેવભાઇ
દેવીસંગ રતનસંગ પ્રવિણસિંહ દેવીસંગ વિષ્ણુબા
તે કેશરીસિંહ બળદેવસિંહના વિધવા
ઇન્દ્રજીતસિંહ કેશરીસિંહ રાજેન્દ્રસિંહ
કેશરીસિંહ ૫૪૦ ૨ જરા. ૦-૮૬-૭૦ દિલીપસિંહ
કાનજીભાઇ દશરથસિંહ કાનજીભાઇ
જશવંતસિંહ કાનજીભાઇ કુન્દનબા કાનજીભાઇ
સંગીતાબા બળવંતસંગ હેમેન્દ્રસિંહ બળવંતસંગ
રૂપાબા બળવંતસંગ જયાબા બળવંતસંગ
કાનજીભાઇની વિધવા ધર્મેન્દ્રસિંહ રામસંગ
મીનાક્ષીબા રામસંગ નયનાબા રામસંગ
દિપકસિંહ જીવણસિંહ વાઘેલા સંજયસિંહ
જીવણસિંહ વાઘેલા ૫૪૦ ૩ જરા. ૦-૦૮-૪૦
સરદાર સરોવર નર્મદા નિગમ વિ. ૫૪૦ ૪ જરા.
૦-૧૮-૦૬ સરદાર સરોવર નર્મદા નિગમ વિ.
૭/૧૨ ની બીજા હકકની તમામ નોંધો યથાવત
રહેશે. ૭/૧૨ માં છેવટના નામ ધ્યાને લેવાના
રહેશે.

9242
29/06/2019
હક કમી
પ્રમાણિત

મોજે : ગોધાવી તા.સાણંદના ખાતા નંબર - ૮૧૦, ૫૨૮ થી કોલમ નંબર-૩ માં જણાવેલ સર્વે/બ્લોક નંબરોવાળી જમીનમાં કબજેદાર તરીકે દિલીપસિંહ કાનજીભાઈ, નાનુબા કાનજીભાઈ ચંદનસંગની વિધવા વિગેરે ના નામ યાવે છે. જે પૈકી નાનુબા કાનજીભાઈ ચંદનસંગની વિધવા નું તારીખ ૧૭/૦૫/૨૦૦૬ ના રોજ મોજે : બોપલ તા.દસક્રોઈ મુકામે અવસાન થયેલ છે. તેમના વારસદારોના નામ હાલે ખાતામાં ચાલુ હોઈ તેમના નામ દાખલ કરવાના રહેતા નથી. ફક્ત નાનુબા કાનજીભાઈ ચંદનસંગની વિધવા નું અવસાન થતાં તેમનું નામ કમી કરવા અરજદારશ્રીએ રજુ કરેલ અરજી, સોગંદનામા, પંચરોજકામ, તથા મરણના દાખલાની નકલ હોવાના આધારે નોંધ કરી.

540/૨૫(810),
1229(810),
1274/૧(528)

9158
01/04/2019
વારસાઈ
પ્રમાણિત

સાણંદ તાલુકાના મોજે ગોધાવી ગામના ખેડૂત ખાતેદાર બચીબેન તે જીવણસિંહ ચંદનસંગ વાઘેલાની વિધવા વિગેરે ના ખાતા નંબર : ૫૨૮,૮૧૦ થી માર્જિનમાં જણાવેલ જમીન તેઓના ખાતે યાવે છે. જે પૈકી બચીબેન તે જીવણસિંહ ચંદનસંગ વાઘેલાની વિધવા નું તા. ૦૩/૧૦/૨૦૧૭ (મરણ દાખલા નં. ૨૦૧૭-DW-૦૨૦૪-૦૦૦૦૫૧૮) ના રોજ અવસાન થતા તેમના સીધી લીટીના વારસદારોએ તેમના નામ ખાતામાં દાખલ કરવા અરજી આપેલ છે. કમ નામ સબંધ ઉં.વ. ૧. દિપકસિંહ જીવણસિંહ (હાલ નામ ચાલુ છે.) પુત્ર ૫૮ ૨. સંજયસિંહ જીવણસિંહ (હાલ નામ ચાલુ છે.) પુત્ર ૫૩ આમ કુલ - ૨ વારસદારોના નામો મરનારના ખાતામાં દાખલ કરવા રજુ થયેલ અરજી, મરણનો દાખલો, પેઢીનામું-પંચનામું તથા સોગંદનામા ના આધારે વારસાઈ નોંધ કરી.

540/૨૫(810),
1229(810),
1274/૧(528)

8201 14/06/2013 વારસાઈ પ્રમાણિત	આ ગામના ખાતેદારશ્રી જીવણસિંહ ચંદનસંગ વિગેરેના નામે ખાતા નંબર - ૮૧૦, ૫૨૮ થી કોલમ નંબર-૩ માં જણાવેલ સર્વે/બ્લોક નંબરોવાળી જમીન આવેલ છે. આ ખાતેદારશ્રી જીવણસિંહ ચંદનસંગ નું તા.૦૧/૦૨/૨૦૧૩ ના રોજ અવસાન થતાં તેમના નીચે મુજબના સીધીલીટીના વારસદારોએ તેમના નામ ખાતામાં દાખલ કરવા અરજી આપેલ છે. ક્રમ નામ સંબંધ ઉંમર ૧. બચીબેન તે જીવણસિંહ ચંદનસંગ વાઘેલાની વિધવા પત્ની ૭૭ ૨. દિપકસિંહ જીવણસિંહ વાઘેલા પુત્ર ૫૪ ૩. સંજયસિંહ જીવણસિંહ વાઘેલા પુત્ર ૪૮ ઉપર વિગતેના કુલ વારસદારો સિધ્ધી લીટીના છે. ઉપર વિગતો ના ક્રમ ૧ થી ૩ સુધી વારસદારોના નામ જાહેર થતા આ નામો ખાતામાં દાખલ કરવા અરજી, સોગંદનામુ, પંચરોજકામથી જાહેર કરતાં ગુજરનારનું નામ કમી કરી તેમના વારસદારોના નામો ખાતામાં દાખલ કરવા નોંધ લેવામાં આવી.	540/૨૫(810), 1229(810), 1274/૧(528)
7305 24/09/2010 વારસાઈ પ્રમાણિત	આ ગામના શ્રી રામસંગ ચંદનસંગ વિગેરે ની ખાતા નં. ૮૧૦, ૫૨૮ થી કોલમ ત્રણ માં બતાવેલ વિગતે જમીન આવેલ છે. આ ખાતેદારો પૈકી શ્રી રામસંગ ચંદનસંગ તા.૧૦/૦૭/૨૦૧૦ ના રોજ ગુજરી જતાં તેમના સિધ્ધી લીટીના નીચે મુજબના વારસદારોએ વારસાઈ કરાવવા અરજી કરેલ છે. ક્રમ નામ સંબંધ ઉંમર ૧. જયાબેન તે રામસંગ પત્ની (મૈયત) ચંદનસંગની પત્ની તા.૨૬/૮/૦૯ ૨. ધર્મેન્દ્રસિંહ રામસંગ પુત્ર ૪૯ ૩. મીનાક્ષીબા રામસંગ પુત્રી ૫૨ ૪. નયનાબા રામસંગ પુત્રી ૪૨ ઉપર વિગતેના કુલ વારસદારો સિધ્ધી લીટીના છે. ઉપર વિગતો ના ક્રમ ૧ થી ૪ સુધી વારસદારોના નામ જાહેર થતા આ નામો ખાતામાં દાખલ કરવા અરજી, સોગંદનામુ, પંચરોજકામથી જાહેર કરતાં ગુજરનારનું નામ કમી કરી તેમના વારસદારોના નામો ખાતામાં દાખલ કરવા નોંધ લેવામાં આવી.	૫૪૦/૨૫(૮૧૦), ૧૨૨૯(૮૧૦), ૧૨૭૪/૧(૫૨૮),
7304 24/09/2010 સહભાગીદાર હફદાખલ ૨૬	શ્રી જીવણસિંહ ચંદનસંગ વિગેરે ના નામે ખેડ ખાતા નં. ૮૧૦, ૫૨૮ થી કોલમ નંબર-૩ માં જણાવેલ સર્વે/બ્લોક નંબરોવાળી જમીન આવેલ છે. આ જમીનમાં સહહિસ્સેદાર તરીકે ક્રમ નામ સંબંધ ૧. દિપકસિંહ જીવણસિંહ વાઘેલા - પુત્ર ૨. સંજયસિંહ જીવણસિંહ વાઘેલા - પુત્ર ના નામ દાખલ કરવા અરજદારશ્રીએ રજુ કરેલ અરજી, સોગંદનામા, પંચરોજકામ હોવાના આધારો સાથે નોંધ થવાની માંગણી થતાં નોંધ લીધી.	૫૪૦/૨૫(૮૧૦), ૧૨૨૯(૮૧૦), ૧૨૭૪/૧(૫૨૮),

6171
30/08/2008
 હુકમથી
 પ્રમાણિત

મામલતદાર સાણંદના હુકમ નંબર ગામ દફતર/ ક્ષતિ સુધારા/ગોધાવી/ક્ષતિ રજી.નં ૧ થી ૧૨ / વર્ષી.૨૦૦૮ તારીખ ૨૧/૮/૨૦૦૮ થી કોલમ નંબર-૩ માં જણાવેલ સર્વે/બ્લોક નંબરોમાં હુકમમાં જણાવ્યા મુજબ સુધારા પકડવા હુકમ સાથે સામેલ ક્ષતિ રજીસ્ટર મુજબ ક્રમ નંબર ૧ થી ૨૫ પાન નંબર ૧ થી ૪ માં જણાવ્યા મુજબ રેકર્ડમાં સુધારા કરવા હુકમ થતાં નોંધ કરી.

૫૦૬(૫૬૧), ૫૧૧(૨૮૦),
 ૫૧૨(૨૮૦),
 ૫૧૩(૨૮), ૫૧૪(૮૮૫),
 ૫૧૫/૨(૬૫૦),
 ૫૧૭(૧૦૪૭),
 ૫૧૮p(૭૩૯), ૫૧૮p(૮૮૫),
 ૫૨૧p(૭૩૯),
 ૫૨૨p(૭૩૯),
 ૫૨૫p(૭૩૯), ૫૨૬p(૭૮૨),
 ૫૨૮/૧(૮૩૦),
 ૫૩૦p(૫૪૨),
 ૫૩૧p(૪૬૭), ૫૩૨(૪૬૭),
 ૫૩૩(૫૪૨), ૫૩૪(૬૦૦),
 ૫૩૮(૬૧૦), ૫૪૦/૨p(૮૧૦),
 ૫૪૪(૮૨૦), ૫૪૭(૬૦૩),
 ૫૫૧(૮૦૦), ૫૫૩(૨૩૯),

4955
28/12/2005
વહેંચણી
૨૬

આ ગામે ૧. રામસંગ ચંદનસંગ ૨. જીવણભાઈ ચંદનસંગ ૩. દિલીપસિંહ કાનજીભાઈ ૪. દશરથસિંહ કાનજીભાઈ ૫. જસવંતસિંહ કાનજીભાઈ ૬. કુન્દનબા કાનજીભાઈ ૭. નાનુબા કાનજીભાઈ ચંદનસંગ ની વિધવા ૮. સંગીતાબા બળવંતસંગ ૯. દેવેન્દ્રસિંહ બળવંતસંગ ૧૦. રુપાબા બળવંતસંગ ૧૧. જવાબા બળવંતસંગ કાનજીભાઈ ની વિધવા ના સંયુક્ત નામે ખાતા નંબર ૮૧૦ તથા ૫૨૮ થી કોલમ નંબર ૩ માં દશવિલ વિગતેજમીન આવેલ છે. આ જમીનની ધરમેળે સમજુતી થી પોતા ની રાજીખુશી થી કૌટુંબીકજમીનની વહેંચણી ની અરજદારો તરફ થી આવેલ અરજી મુજબ નીચેની વિગતે ભાગ પાડેલ છે. ક્રમ નામ ૧. રામસંગ ચંદનસંગ સ.નં. ક્ષેત્રફળ ૫૪૦/૨ પૈકી ૦-૨૮-૯૦ ૮૬૮ પૈકી ૦-૧૩-૪૯ ૮૬૯ પૈકી ૦-૨૩-૯૪ ૧૨૨૯ પૈકી ૦-૪૩-૮૪ ૧૨૭૪/૧ પૈકી ૦-૦૯-૪૫ ૨. જીવણભાઈ ચંદનસંગ સ.નં. ક્ષેત્રફળ ૫૪૦/૨ પૈકી ૦-૨૮-૯૦ ૮૬૮ પૈકી ૦-૧૩-૪૯ ૮૬૯ પૈકી ૦-૨૩-૯૫ ૧૨૨૯ પૈકી ૦-૪૩-૮૪ ૧૨૭૪/૧ પૈકી ૦-૦૯-૪૪ ૩. દિલીપસિંહ કાનજીભાઈ . દશરથસિંહ કાનજીભાઈ . જસવંતસિંહ કાનજીભાઈ . કુન્દનબા કાનજીભાઈ . નાનુબા કાનજીભાઈ ચંદનસંગ ની વિધવા . સંગીતાબા બળવંતસંગ . દેવેન્દ્રસિંહ બળવંતસંગ . રુપાબા બળવંતસંગ . જવાબા બળવંતસંગ કાનજીભાઈ ની વિધવા સ.નં. ક્ષેત્રફળ ૫૪૦/૨ પૈકી ૦-૨૮-૯૦ ૮૬૮ પૈકી ૦-૧૩-૪૯ ૮૬૯ પૈકી ૦-૨૩-૯૪ ૧૨૨૯ પૈકી ૦-૪૩-૮૪ ૧૨૭૪/૧ પૈકી ૦-૦૯-૪૪ ઉપરની વિગતે સંયુક્ત ખાતાની જમીન નાં અંદરો - અંદર ની સમજુતી મુજબ ભાગપાડતા નોંધ લીધી.

૧૨૨૯(૮૧૦),
૫૪૦/૨૫(૮૧૦),
૮૬૮(૫૨૮),
૮૬૯(૫૨૮),૧૨૭૪/૧(૫૨૮),

Jantri Detail (જંત્રીની વિગતો : ભાવ રૂપિયા પ્રતિ ચોરસ મીટર પ્રમાણે : તારીખ ૧૮/૦૪/૨૦૧૧ થી અમલમાં)

Record Not Found.

Sub registrar Deed Details (સબ-રજીસ્ટ્રાર દસ્તાવેજની વિગતો)

* Note: Please install TIF viewer on your system to view all pages of Deed.

Record Not Found.

iRCMS Revenue Case Details (રેવેન્યુ કેસની વિગતો)

Record Not Found.

High Court and Civil Court Case Details (હાઈકોર્ટ અને સિવિલ કોર્ટ કેસની વિગતો)

Panchayat Tax Details (પંચાયતના વેરાની વિગતો)

Record Not Found.

Electricity Bill Details (વીજ બીલની વિગતો)

Record Not Found.

Water Bill Details (પાણી બીલની વિગતો)

Record Not Found.

* અહીં દર્શાવેલ જમીનની વિગતો ફક્ત આપની જાણ માટે જ છે જેને સત્તાવાર નકલ તરીકે ગણવામાં આવશે નહીં. આ વિગતો અંગે કોઈ પણ વધારાની માહિતી મેળવવી હોય તો જે તે મામલતદાર કચેરી અથવા કલેક્ટર કચેરીનો સંપર્ક કરવો.

** The Information provided online is updated, and no physical visit is required for this information. For additional information you may visit respective office.

Content Owned by Revenue Department, Government of Gujarat
© Developed by National Informatics Centre (NIC), Gujarat State Centre, Gandhinagar

— ÷ END OF THE DOCUMENT ÷ —

